

الفهرس

الصفحة	الموضوع	الفصل
1	الفهرس	-
3	التقدير	-
5	المقدمة	-
7	موضوعات عامه	الأول
9	أهمية وأهداف التعداد العام للسكان والمساكن 2004 (مرحلة الترقيم والحصص).	أولاً
11	الهيكل الوظيفي للمشتغلين في التعداد العام للسكان والمساكن 2004 م	ثانياً
13	التقسيمات الإدارية وأهم التعاريف والمفاهيم المستخدمة في حصر المباني والمساكن لعام (2004 م)	الثاني
19	التغيرات التي طرأت على مكونات التقسيم الإداري خلال الفترة ما بين حصر المباني والمساكن (1994-2004 م)	الثالث
25	عرض تلخيصي لأهم البيانات والمؤشرات المستخلصة من النتائج النهائية لحصر المباني والمساكن 2004م.	الرابع
59	جداول مخرجات النتائج النهائية لحصر المباني والمساكن 2004م.	الخامس
113	الملحق ويتضمن :	-
115	1- أهم قرارات تنفيذ التعداد العام للسكان والمساكن والمنشآت 2004م .	
119	2- استمارة حصر المباني والمساكن 2004م .	
125	انتهى	-

التقديم

تنفيذاً للأهداف المرسومة للتعداد العام للسكان والمساكن والمنشآت 2004م وتمشياً مع توجيهات القيادة السياسية ممثلةً بفضامة الأخ / علي عبد الله صالح - رئيس الجمهورية - حفظه الله ، والحكومة التي تهدف إلى تطوير وتحديث قاعدة المعلومات الإحصائية بما من شأنه تلبية الاحتياجات المتنامية من هذه البيانات التي تتطلبها خطط التنمية الاقتصادية والاجتماعية في بلادنا .

يسرني باسم اللجنة العليا للتعداد إصدار هذا التقرير الذي يعد واحداً من سلسلة الإصدارات الخاصة بنتائج التعداد ويتضمن هذا التقرير النتائج النهائية لحصر المباني والمساكن والأسر الذي تم تنفيذه في يونيو 2004م ضمن مراحل التعداد العام للسكان والمساكن والمنشآت 2004م.

ويوفر هذا التقرير معطيات إحصائية حديثة ودقيقة حول خصائص المباني المعمارية والمداخل التعدادية لكافة الجهات المستفيدة من هذه النتائج وهي مقدمتها الجهات المعنية بالتخطيط في بلادنا وما يزيد من أهمية هذه البيانات هو التوقيت الزمني الذي تم فيه إصدار هذه النتائج حيث انه يأتي متزامناً مع الإجراءات والأعمال التي يتم تنفيذها في مجال إعداد الخطة الخمسية الثالثة (2006م - 2010م) وهذا من شأنه رفع مستوى الاستفادة لدى كافة الجهات من هذه البيانات .

وبهذه المناسبة لا يسعني إلا أن اعبر عن بالغ الشكر والتقدير للقيادة السياسية ممثلة بفضامة الأخ / علي عبد الله صالح - رئيس الجمهورية حفظه الله على رعايته المباشرة لهذا التعداد خلال تنفيذ مختلف مراحلها والتي كان لها بالغ الأثر في كافة النجاحات التي تحققت لهذا التعداد كما اعبر عن شكري وتقديري أيضاً لكافة أوجه الدعم التي قدمته الحكومة برئاسة الأستاذ / عبدالقادر عبدالرحمن باجمال رئيس مجلس الوزراء لإنجاح هذا التعداد كما أجدتها مناسبة لتوجيه الشكر لكافة الإخوة الفنيين العاملين في الجهاز المركزي للإحصاء على الجهود التي يبذلونها في تجهيز وإخراج هذا التقرير بما يتضمنه من بيانات ومؤشرات هامة وفي موعد زمني مناسب .

وفي الختام فإن الشكر والتقدير موصولاً لكافة الشركاء في المنظمات العربية والإقليمية والدولية والبلدان الشقيقة والصديقة التي ساهمت في تقديم كافة أوجه الدعم الفني والمادي لمشروع التعداد السكاني 2004م .

والله الموفق ،،،

أ/ عبدالكريم إسماعيل الأرحبي

وزير التخطيط والتعاون الدولي
رئيس اللجنة العليا للتعداد

المقدمة

يسر الجهاز المركزي للإحصاء وإدارة التعداد أن تقدم هذا الإصدار الجديد ضمن سلسلة الإصدارات التي تم ويتم إعدادها وتجهيزها لنتائج التعداد العام للسكان والمساكن والمنشآت لعام 2004م وهذا الإصدار يشمل النتائج النهائية لحصر المباني والمساكن 2004م حيث يتضمن كافة الخصائص المتصلة بالمباني المعمارية وكذلك المدخل التعدادية من حيث (نوعها ، عدد الطوابق فيها ، مادة البناء الغالبة المستخدمة في البناء، صفة الملكية للمبنى ، اتصال المبنى بخدمات المياه والكهرباء والصرف الصحي ، بالإضافة إلى عدد المدخل التعدادية فيها وتوزيعها على مستوى كافة التقسيمات الإدارية والحضرية.

وبهذا الإصدار المبكر لهذه النتائج فإن ذلك يضيف إنجاز آخر إلى جملة الإنجازات التي تحققت عند تنفيذ المراحل التحضيرية والميدانية للتعداد مع تواصل الجهود باتجاه إخراج النتائج النهائية للتعداد في الفترة القادمة بحسب الخطة الموضوعية.

ويسر الجهاز المركزي للإحصاء أن يدعو كافة المستخدمين لنتائج التعداد إلى تزويده بأي ملاحظات يرونها مناسبة بما من شأنه الاستفادة منها مستقبلاً عند إخراج النتائج النهائية لمرحلة عد السكان والمساكن التي تتواصل الجهود باتجاه التسريع بإخراجها وجعلها في متناول المستخدمين في أوقات زمنية مناسبة .

وبهذه المناسبة لا يفتونني أن أتقدم بالشكر للأخ / احمد محمد صوفان - نائب رئيس الوزراء - وزير التخطيط والتعاون الدولي - رئيس اللجنة العليا للتعداد سابقاً لإشرافه ومتابعته المستمرة لسير أعمال التعداد.

كما أتقدم بخالص الشكر والتقدير للأخ الأستاذ / عبدا لكريم إسماعيل الأرحبي وزير التخطيط والتعاون الدولي رئيس اللجنة العليا للتعداد لما قدمه من دعم ونصح في استخراج النتائج النهائية إلى حيز الوجود لما لها من أهمية كبيرة لمستخدمي البيانات.

وفي الأخير فإننا نتقدم بالشكر والتقدير لكافة الجهات والأفراد الذين ساهموا في إنجاح أعمال التعداد خلال تنفيذ كافة مراحلها والشكر موصول لكافة الإخوة الفنيين الذين عملوا بصورة متواصلة من أجل التجهيز والإخراج لنتائج الحصر التي نضعها بين أيديكم .

والله الموفق،،،،

د/ أمين محمد محي الدين

رئيس الجهاز المركزي للإحصاء

نائب رئيس اللجنة العليا للتعداد

مدير التعداد

الفصل الأول

موضوعات عامه

- أولاً :** أهمية وأهداف التعداد العام للسكان والمساكن 2004م (مرحلة التقييم والحصص).
- ثانياً :** الهيكل الوظيفي للمشتغلين في التعداد العام للسكان والمساكن 2004م.

الفصل الأول: موضوعات عامة

أولاً: أهمية وأهداف التعداد العام للسكان والمساكن 2004م

مرحلة التقييم والحصر

تعد عملية التقييم والحصر المرحلة الثانية من مراحل التعداد العام للسكان والمساكن والمنشآت 2004م بعد عملية التحريم التي تم إجراؤها في بداية شهر مارس الماضي ... وتشمل عملية التقييم والحصر المباني والمساكن والأسر والمنشآت في جميع أنحاء الجمهورية في حين لم يتم تقييم تجمعات البدو الرحل حيث اقتصر العمل في هذه التجمعات على حصر المباني والمساكن والأسر والمنشآت إن وجدت فيها مباشرة بدون تقييم .

(1). التعريف بالتقييم والحصر :

أ. تعريف عملية التقييم :

تعرف هذه العملية بأنها إعطاء كل مبنى رقماً معيناً يثبت بمادة ملونة على المدخل او المداخل المتعددة ، ويعتبر إعطاء المبنى رقماً معيناً ضماناً أكيداً لشموله في عملية العد ، حيث يترتب على سقوط أي مبنى من التقييم عدم شموله في مرحلة عد السكان ، ومن هنا تظهر الأهمية الرئيسية لإجراء هذه العملية وضرورة تحري الدقة الكاملة في تنفيذها وتترافق مرحلة تقييم وحصر المباني والمساكن والأسر من جهة أخرى في آن واحد .

ب. تعريف عملية الحصر :

هي العملية الشاملة لجمع وتبويب وتقييم وتحليل ونشر البيانات الإحصائية عن أوضاع المباني والوحدات السكنية وخصائصهما في فترة زمنية معينة داخل الحدود الجغرافية للجمهورية .

(2). أهمية مرحلة التقييم والحصر :

تعد مرحلة التقييم والحصر من العمليات التمهيديّة الأساسية عند تنفيذ أي تعداد سكاني حيث يتم من خلال هذه المرحلة تحديث الأطر والخرائط على مستوى التقسيمات التعدادية (قطاعات ، أقسام ، مناطق عد) ، وهي بذلك توفر البيانات المحدثة اللازمة لتنفيذ التعداد والأنشطة الإحصائية اللاحقة . بالإضافة إلى ذلك فان مرحلة التقييم والحصر ستوفر للجهاز التخطيطية بيانات تفصيلية عن المباني والمساكن والأسر والمنشآت من حيث الحجم والخصائص والتوزيع إلى جانب الاستفادة منها في تنفيذ أعمال مرحلة عد السكان .

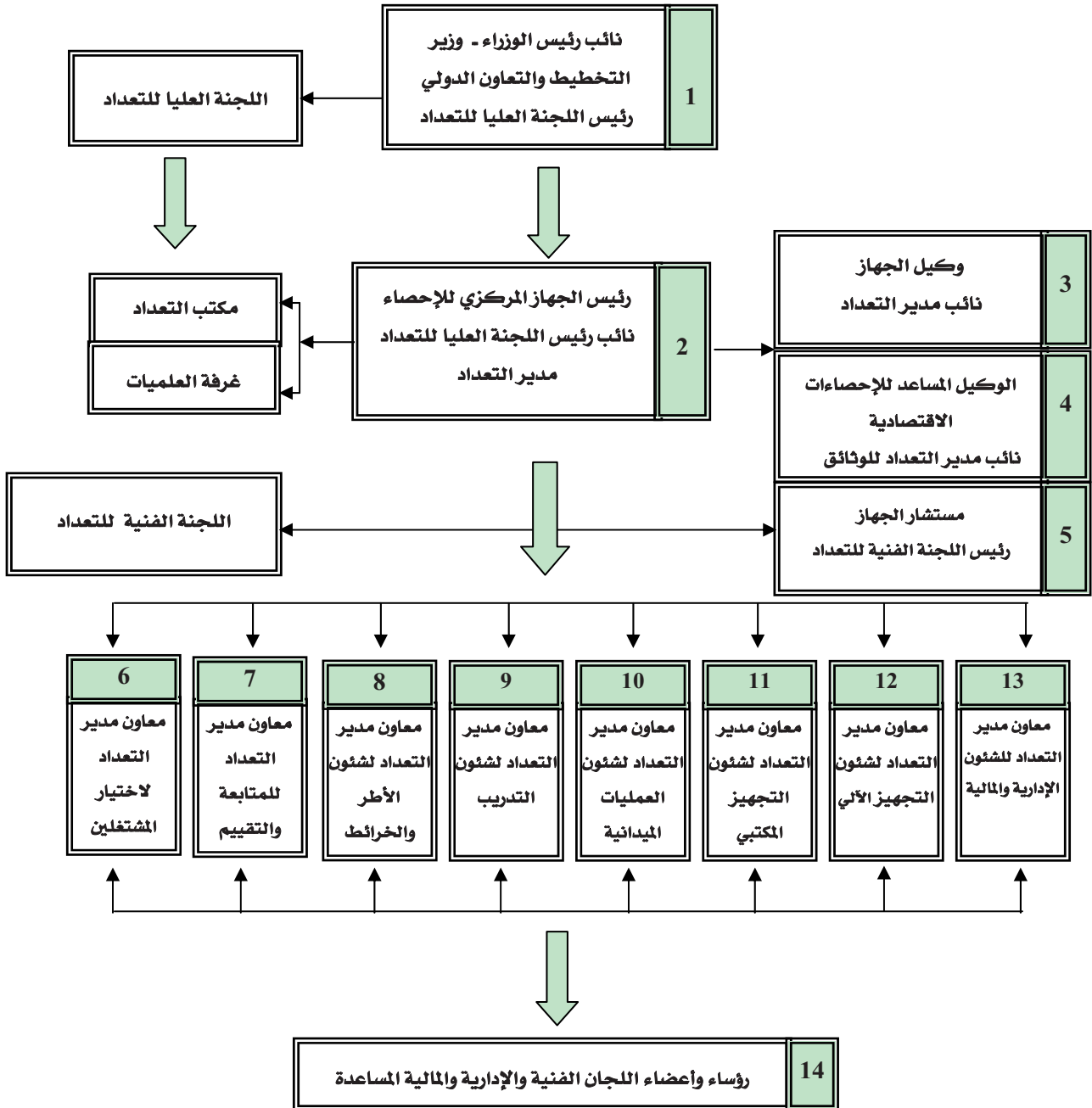
(3). أهداف مرحلة التقييم والحصر:

تهدف مرحلة التقييم والحصر إلى تحقيق ما يلي :-

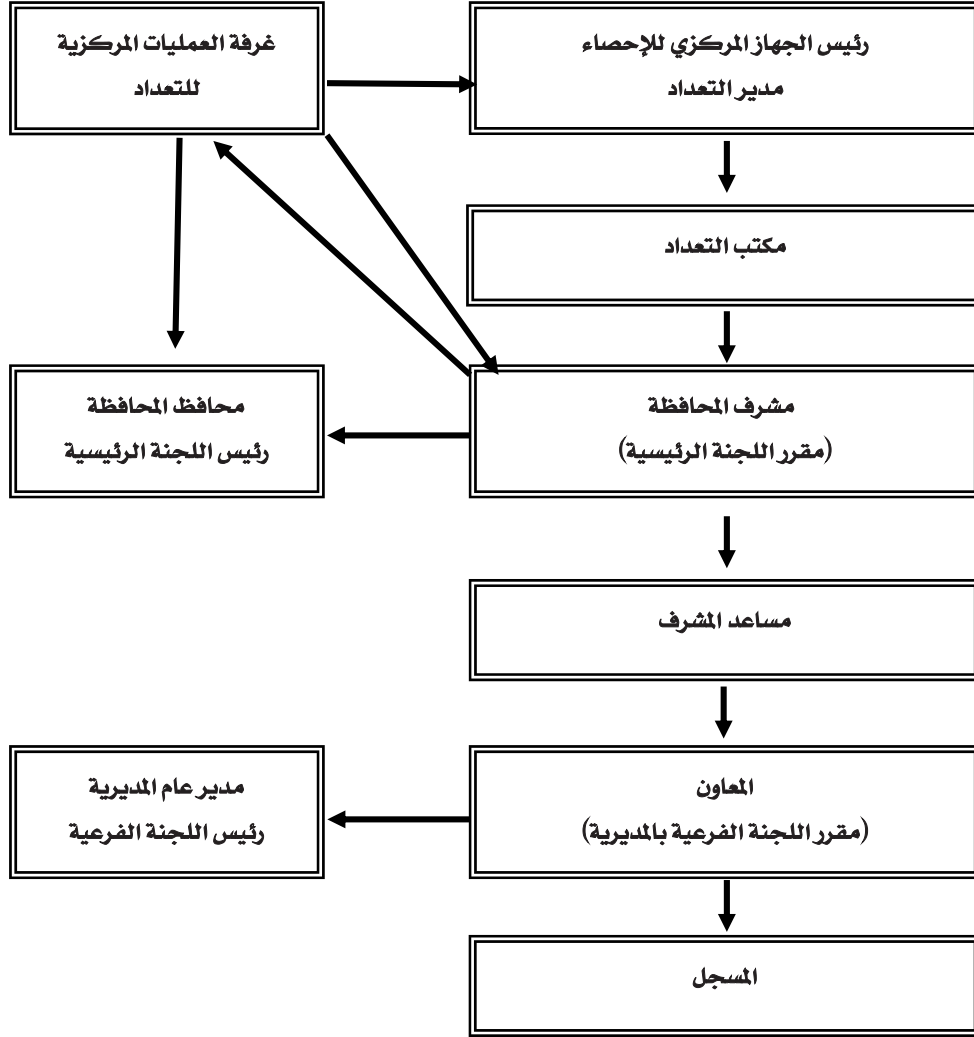
- أ. إجراء عملية الحصر لكافة المباني والمساكن والأسر والمساكن والمنشآت دون حذف أو تكرار لها .
- ب. التغطية والشمول وعدم التداخل لكافة المباني والمنشآت .
- ج. تسهل وصول العداد في مرحلة العد إلى المبنى والمسكن والأسرة والمنشأة المستهدفة .
- د. تحديث الأطر والخرائط للتقسيمات التعدادية المختلفة .
- هـ. توفير بيانات عن حجم المبنى والمساكن وخصائصها المختلفة من حيث أنواعها واستخداماتها وعدد طوابقها ومواد البناء المستخدمة وصفة الملكية ومدى اتصالها بشبكة الخدمات العامة (مياه - كهرباء - صرف صحي) للاستفادة منها عند وضع إستراتيجية التنمية الحضرية والريفية وتخطيط المدن وتوزيع الخدمات .
- و. توفير بيانات عن حجم المنشآت وخصائصها من حيث أنواعها وطبيعة الأنشطة التي تمارسها وحجم العاملين فيها للاستفادة منها عند وضع خطط التنمية الاقتصادية والاجتماعية .

ثانياً: الهيكل الوظيفي للمشتغلين في التعداد العام للسكان والمساكن 2004

1- الهيكل الوظيفي المركزي للتعداد:



2: الهيكل الوظيفي الميداني للتعداد (مرحلة التقييم والحصص)



الفصل الثاني

**التقسيمات الإدارية وأهم التعاريف والمفاهيم المستخدمة
في حصر المباني والمساكن 2004 م**

الفصل الثاني التقسيمات الإدارية وأهم التعاريف والمفاهيم المستخدمة في حصر المباني والسكن 2004م

التعريف / المفهوم		البيان
1	المحافظة	هي الوحدة الإدارية ضمن التقسيم الإداري للجمهورية اليمنية، وتقسم الجمهورية إلى (20) محافظة بالإضافة إلى أمانة العاصمة ، وتتكون المحافظة من عدد من المديريات يتفاوت عددها من محافظة إلى أخرى.
2	المديرية	هي الوحدة الإدارية ضمن التقسيم الإداري للمحافظة وتتكون المديرية (في حالة الريف) من مجموعة من العزل يتفاوت عددها من مديرية إلى أخرى ، ويبلغ عدد المديريات في الجمهورية (333) مديرية . وتتكون المديرية في الحضر إما من مدينة صغيرة أو من مجموعة من الأحياء والحدائق التجارية .
3	العزلة	هي الوحدة الإدارية ضمن التقسيم الإداري للمديرية وتتكون العزلة من مجموعة من القرى والمحلات/التوايح ، وقد تقسم العزلة مدينة متوسطة الحجم ومجموعة من القرى والمحلات/التوايح .
4	القرية	تجمع سكاني ثابت مستقر له مسمى متعارف عليه ، شريطة ألا يكون مدينة أو تجمع بدو رحل (تجمع بدوي) ، وللقرية اسم وحدود معينة تتضمن أراضيها الزراعية ومراعها والمحلات/التوايح إن وجدت .
5	المحلة	تجمع سكاني ثابت مستقر يتبع أي قرية (أو مدينة) عندما يطبق عليها حالة من الحالات التالية: - أن تقع بالقرب من القرية أو المدينة ويكون الساكنون فيها من أبناء تلك القرية أو المدينة التابعة لها . - أن تقع ضمن امتداد ممتلكات أهالي هذه القرية أو المدينة ، ولا يفصلها عنها حدود إدارية أو ممتلكات أهالي قرية أو مدينة أخرى يجب مراعاة توفر الشرطين السابقين في تسمية المحلة/التابع/ للقرية أو المدينة في كل الظروف .
6	المدينة	هي عبارة عن مراكز المحافظات ومراكز المديريات بالإضافة إلى كل تجمع سكاني حضري يبلغ عدد سكانها (5000) نسمة أو أكثر .
7	الحي	مسمى متعارف عليه محلياً على أنه حي ويكون محدد المعالم ويكون جزءاً من مدينة.
8	الحدارة	مسمى متعارف عليه محلياً على أنه حارة ، وقد تحتوي المدينة أو الحي على مجموعة من الحدارات.
		التقسيمات الإدارية الفرعية في الحضر

الفصل الثاني التقسيمات الإدارية وأهم التعاريف والمفاهيم المستخدمة في حصر المباني والسكن 2004م

البيــــــــــــــــان

التعريف/ المفهوم	التعريف	المفاهيم
البيــــــــــــــــان		
9	هو كل مُشيد مستقل هيكلياً (قائم بذاته) له مدخل أو أكثر، يتألف من وحدة واحدة أو أكثر مهما كانت المواد الداخلة في إنشائه ويصرف النظر عن الغرض من إنشائه أو استخدامه الحالي، ويشترط في المبنى أن يكون مسكوناً أو معداً لسكن الإنسان أو لممارسة أي نوع من أنواع النشاط الاقتصادي أو الاجتماعي أو كليهما كالعمارة أو المنزل أو الفيلا أو الخيمة أو الصندقة ... الخ. وقد يكون استخدام المبنى المعماري سكنياً أو فندقاً أو ورشة أو دكاناً أو دار سينما أو قسماً للشرطة أو سجناً أو مستشفى أو مدرسة أو مسجداً أو يستخدم لأكثر من غرض. كما أن مجموعة المنشآت التي تستخدم كمسكن واحد أو كمنشأة واحدة تعتبر كلها بمثابة مبنى واحد بشرط أن تكون تلك المنشآت واقعة داخل سور واحد أو في حرم واحد مثل المدارس والمستشفيات ... الخ.	المبنى المعماري
10	يعتبر كل مدخل من مداخل المبنى المعماري مدخلاً تعديلياً إذا كان يؤدي إلى جزء من المبنى المعماري فقط ولا يؤدي إلى كافة مشتعلات المبنى المعماري، أما إذا كان كل مدخل من هذه المداخل يؤدي إلى كافة مشتعلات وأجزاء المبنى المعماري فيكون للمبنى المعماري مدخل تعديلي واحد والباقي مداخل فرعية (إن وجدت). أما إذا كان المبنى المعماري منشأة أو مجموعة منشآت لها أبواب مستقلة فيعتبر الباب الأول في المبنى هو المدخل التعديلي للمبنى المعماري الذي دون فيه رقم المبنى المعماري ورقم المدخل التعديلي، وعدد الأسر وعدد المنشآت السكنية الواقعة في المبنى. هي المبنى الذي يشتمل على أكثر من وحدة مستقلة سواء كانت تستخدم كمساكن أو منشآت أو كليهما معاً، وقد تكون العمارة دوراً واحداً أو أكثر.	المدخل التعديلي
*	عمارة	
◆	منزل	
◆	بيت مستقل	نوع 11
◆	فيلا	

التعاريف والمفاهيم الأخرى

الفصل الثاني التقسيمات الإدارية وأهم التعاريف والمفاهيم المستخدمة في حصر المباني والسكن 2004م

البيــــــــــــــــان		التعريف / المفهوم	
اعتبرت العديد من الأماكن مثل: الخيمة، الكهف(الجرف)، الهياكل الأثرية، المشقة، السكن المرتجل، الصنيفة... الخ، مباني لأغراض التعداد إذا كانت مسكونة وقت الحصر.	أماكن سكنية أخرى	◆	11
هو المبنى الذي لم يكتمل بناؤه وتم الانتهاء من وضع أساساته ويتم تشييده أساساً ليكون سكناً .	مسكن تحت التشييد	◆	
هو مبنى يخصص لزاولة أي نوع من أنواع النشاط الاقتصادي أو الاجتماعي أو الثقافي أو السياسي. لذلك فإن المصانع والمدارس والثورش والعيادات الطبية والصيداق والمستشفيات والدكاكين وكل ما شابه ذلك كل منها منشأة . كما أن المقارن التجارية داخل الأسواق الدائمة مثل أسواق الخضار والفواكه والبقات والسمك واللحوم يعتبر كل مفرش فيها منشأة مستقلة بناتها .	مبنى منشأة	◆	
كما تعتبر الفرزات والمواقف التجارية للسيارات والمنظمة عادة بواسطة النقابات أو غيرها منشآت.	منشأة تحت التشييد	◆	
هو المبنى الذي لم يكتمل بناؤه وتم الانتهاء من وضع أساساته ويتم تشييده أساساً لغرض ممارسة نشاط اقتصادي أو اجتماعي .	منشأة تحت التشييد	◆	12
عدد الأذوار التي يتكون منها المبنى ، ولأغراض التعداد يعتبر (الدور الأرضي/ البدروم) طبقاً إذا كانت مساحته تشكل 50% فأكثر من مساحة أرضية المبنى سواء وجد مشغولاً بسكن أو يمارس فيه عمل وقت الحصر أم لا .	عدد طوابق المبنى		
وكن ذلك الحال للدور العلوي الأخير غير المكتمل في المبنى ، مثل الحجرات على السطح للمنازل العامة أو كالعقود الوحيدة ، لا يعتبر الدور العلوي طبقاً إلا إذا كانت مادة بنائه من نفس مواد البناء في المبنى أو مايشابهها ، وكانت مساحة هذا الدور تشكل 50% فأكثر من مساحة هذا المبنى ، سواء وجد أن هذه الإضافات للمبنى (الدور غير المكتمل) مشغولة بسكن أو يمارس فيها عمل وقت الحصر أم لا .			
هي نوع مادة البناء السائدة (الغالبية) في بناء الهيكل الخارجي للمبنى وهي إحدى المواد التالية :	مادة البناء الغالبية		13
حجر، خرسانة مسلحة من الحديد والأسمنت، طوب أو ياجور، طين أو لبن، بلوك أو بردين، قصب أو حرف أو قش، خشب، زنك أو صفيح، أي مواد أخرى .			

التعاريف والمفاهيم الأخرى

الفصل الثاني التقسيمات الإدارية وأهم التعاريف والمفاهيم المستخدمة في حصر المباني والسكن 2004م

التعريف / المفهوم		البيان
14	صفة الملكية	هي الوضع القانوني للملكية البنى العماري بصرف النظر عن نوع إدارته ومن يستخدمه وقت إجراء الحصر وهي إما حكومي أو خاص أو مختلط أو وقف أو أخرى .
15	اتصال البنى بخدمات المياه	نوع خدمة المياه المتصلة بالبنى وهي : (حكومية ، خاصة ، أهلية ، غير متصل).
16	اتصال البنى بخدمات الكهرباء	نوع خدمة الكهرباء المتصلة بالبنى وهي: حكومية، خاصة ، أهلية ، غير متصل .
17	اتصال البنى بخدمات الصرف الصحي	نوع خدمة الصرف الصحي المتصلة بالبنى وهي: حكومية، خاصة ، أهلية ، غير متصل .

التعاريف والمفاهيم المستخدمة في حصر المباني والسكن 2004م

الفصل الثالث

**التغيرات التي طرأت على مكونات التقسيم الإداري خلال
فترة ما بين حصر المباني والمساكن 1994، 2004 م**

الفصل الثالث

التغيرات التي طرأت على مكونات التقسيم الإداري خلال الفترة ما بين

حصر المباني والمسكن (1994-2004م)

قبل عرض البيانات والمؤشرات المستخلصة من النتائج الأولية للتعداد العام للسكان والمسكن 2004م لابد من إيضاح التغيرات التي حدثت في مكونات التقسيم الإداري خلال الفترة ما بين التعدادين (1994م - 2004م) حيث تم تحويل بعض المراكز إلى مديريات وتقسيم بعض المديريات إلى مديريتين واستحداث محافظات جديدة وكذلك تحويل بعض المديريات إلى محافظات أخرى .

وبهدف توحيد أساس المقارنة بين تعداد 1994م و2004م فإن ذلك يتطلب إعادة توزيع البيانات لتعداد 1994م وفقاً للتقسيمات الإدارية القائمة حالياً.

وفيما يلي عرض للتغيرات التي طرأت على مكونات التقسيم الإداري خلال الفترة المشار إليها سابقاً وذلك على النحو التالي :

1- محافظات لم يتم الإضافة إليها - أو التحويل منها - أي مكونات إدارية

وتشمل المحافظات التالية :-

الحديدة - ذمار - صعدة - المحويت - مأرب - المهرة

2- محافظات مستحدثة بعد تعداد 1994م

وتشمل (3) محافظات هي:-

عمران - ريمة - الضالع

تم استحداث هذه المحافظات بعد تعداد 1994م وقد تضمنت مكوناتها الإدارية من مديريات كانت تتبع محافظات أخرى ، وفيما يلي توضيح لذلك:

ملاحظات	إجمالي المديريات حسب تعداد 2004م	المحافظة	
1. خمس عشرة مديرية من مديريات المحافظة كانت ضمن مكونات التقسيم الإدارية لمحافظة صنعاء وهي (السود ، السوداء ، العشة ، ثلاء، جبال عيال يزيد، حرف سفیان، حوث ، خارف ، خمر ، ريده ، ذيبين، عمران ، عيال سريح ، قفلة عنبر ، مسور) . 2. إستحداث مديرية (بني صريم) . 3. أربع مديريات كانت ضمن محافظة حجة وهي (المدان ، شهارة ، صوير ، ظليمة حوبر) .	20	عمران	1
1. خمس مديريات كانت ضمن مكونات التقسيم الإداري لمحافظة صنعاء وهي (بلاد الطعام ، الجبين ، كسمة ، السلفية ، الجعفرية) . 2. إستحداث مديرية (مزهر) .	6	ريمة	2
1. خمس مديريات كانت ضمن مكونات التقسيم الإداري لمديرية (الضالع) التابعة لمحافظة لحج عام 1994م (الضالع ، الشعيب ، الحصين ، جحاف ، الأزارق) 2. مديريتين كانت ضمن مكونات التقسيم الإداري لمحافظة إب وهي (قعطبة ، دمت) 3. مديرية واحدة كانت ضمن مكونات التقسيم الإداري لمحافظة البيضاء وهي (جين) 4. مديرية كانت ضمن مكونات التقسيم الإداري لمحافظة تعز وهي (الحشاء)	9	الضالع	3

3- محافظات أضيفت إليها مديريات من محافظات أخرى وتم تحويل مديريات منها لمحافظة أخرى

وتشمل محافظتين:-

لحج - البيضاء

وفيما يلي توضيح لذلك :-

المحافظة	إجمالي المديريات حسب تعداد 2004م	ملاحظات	المديريات التي حولت من المحافظة إلى محافظات أخرى
1	15	1. أربع مديريات كانت ضمن التقسيمات الإدارية للمحافظة في تعداد 1994 م . 2. تسع مديريات مستحدثة كانت ضمن مكونات التقسيم الإداري للمحافظة كمراكز في تعداد 1994م وهي (الحد، المفلحي، يهر، حبييل جبر، حالمين، الملاح، المسيمر، المضاربة والعمارة، الحوطة) . 3. إضافة مديرتين إلى المحافظة كانت ضمن التقسيم الإداري لمحافظة تعز وهي (القبيطة، المقاطرة)	تحويل مديرية الضالع إلى محافظة الضالع وتقسيمها إلى (4) مديريات كما هو مشار في الفقرة (2)
2	20	1. عشر مديريات كانت ضمن التقسيمات الإدارية للمحافظة في تعداد 1994 م . 2. تسع مديريات مستحدثة كانت ضمن مكونات التقسيم الإداري للمحافظة في تعداد 1994م وهي (مدينة البيضاء، القرشية، ولد ربيع، العرش، صباح، الرياشية، الشرية، الملاجم، ردمان آل عوض). 3. إضافة مديرية إلى المحافظة كانت ضمن التقسيم الإداري لمحافظة أبين وهي (مكيراس)	1. تحويل مديرية مرخة العليا إلى محافظة شبوة. 2. تحويل مديرية جبن إلى محافظة الضالع

4- محافظات أضيفت إليها مديريات من محافظات أخرى

وتشمل (4) محافظات هي :-

أمانة العاصمة - الجوف - شبوة - حضرموت

وفيما يلي توضيح لذلك :-

المحافظة	إجمالي المديريات حسب تعداد 2004م	ملاحظات
1	10	1. تسع مديريات كانت ضمن مكونات التقسيم الإداري لأمانة العاصمة في تعداد 1994 م . 2. إضافة مديرية كانت ضمن مكونات التقسيم الإداري لمحافظة صنعاء وهي (بني الحارث)
2	12	1. تسع مديريات كانت ضمن مكونات التقسيم الإداري للمحافظة في تعداد 1994 م . 2. إضافة ثلاث مديريات كانت ضمن مكونات التقسيم الإداري لمحافظة صنعاء في تعداد 1994م وهي (برط العنان، رجوزة، خراب المراسي)
3	17	1. خمس مديريات كانت ضمن مكونات التقسيم الإداري للمحافظة في تعداد 1994 م . 2. إحدى عشرة مديرية مستحدثة كانت ضمن مكونات التقسيم الإداري للمحافظة في تعداد 1994م وهي (دهر، الطلح، جردان، عسيلان، عين، حطيب، عتق، الحبان، الروضة، رضوم، مرخة السفلى) 3. إضافة مديرية واحدة كانت ضمن مكونات التقسيم الإداري لمحافظة البيضاء وهي (مرخة العليا).

ملاحظات	إجمالي المديرية حسب تعداد 2004م	المحافظة	
<p>1. ثمان مديريات كانت ضمن مكونات التقسيم الإداري للمحافظة في تعداد 1994م .</p> <p>2. عشرون مديرية مستحدثة كانت ضمن مكونات التقسيم الإداري للمحافظة في تعداد 1994م (رماه، قف العوامر، زمخ ومنوخ ، حجر الصيغر ، شبام ، ساه، تريم ، السوم، الريدة وقصيصر، الديس ، غيل بن يمين ، غيل باوزير ، وادي العين ، رخية ، عمد، الضليعة، يبعث ، بروم و ميفعة ، حريضة ، مدينة المكلا)</p> <p>3. إضافة مديريتين كانت ضمن التقسيم الإداري لمحافظة عدن في تعداد 1994م وهي (حديبو ، قلنسية وعبد الكوري) والتي كانت تشكل جزيرة سقطرى.</p>	30	حضرمت	4

5 - محافظات حولت منها مديريات لمحافظة أخرى :

وتشمل (6) محافظات هي :-

صنعاء - حجة - اب - عدن - تعز- ابين

وفيما يلي توضيح بذلك :

ملاحظات	إجمالي المديرية حسب تعداد 2004م	المحافظة	
ست عشرة مديرية كانت ضمن مكونات التقسيم الإداري للمحافظة في تعداد 1994م .	16	صنعاء	1
كافة مديريات المحافظة كانت ضمن مكونات التقسيم الإداري للمحافظة في تعداد 1994م .	31	حجة	2
كافة مديريات المحافظة كانت ضمن مكونات التقسيم الإداري للمحافظة في تعداد 1994م .	20	اب	3
كافة مديريات المحافظة كانت ضمن مكونات التقسيم الإداري للمحافظة في تعداد 1994م .	8	عدن	4
كافة مديريات المحافظة كانت ضمن مكونات التقسيم الإداري للمحافظة في تعداد 1994م .	23	تعز	5
كافة مديريات المحافظة كانت ضمن مكونات التقسيم الإداري للمحافظة في تعداد 1994م .	11	أبين	6

الفصل الرابع

**عرض تلخيصي لأهم البيانات والمؤشرات المستخلصة
من النتائج النهائية لحصر المباني والمساكن 2004م.**

أولاً: عرض لأهم بيانات ومؤشرات خصائص المباني المعمارية

ثانياً : عرض لأهم بيانات ومؤشرات خصائص المداخل (المباني) التعدادية

عرض لبعض بيانات ومؤشرات النتائج النهائية لحصر المباني لعام 2004م الواردة في التقرير

الإيجاز

المؤشرات المستخلصة من النتائج النهائية لحصر المباني 2004م	التوزيع الجغرافي للمباني العمرية التي تم حصرها عام 2004 حسب المحافظات
<p>وفقا للنتائج النهائية لحصر المباني 2004م فإن إجمالي المباني العمرية يختلف أنواعها (منازل / بيوت مستقلة / هلال / صهارات / أماكن سكنية أخرى / مباني مستقلة / مباني تحت التشييد) التي تم حصرها في الحصر قد بلغ عددها (2,765,482) مبنى تتوزع على محافظات الجمهورية بنسب متفاوتة وذلك على النحو التالي :</p> <ul style="list-style-type: none"> ♦ - محافظات (قصر ، الجديدة ، أتب) وقد بلغت نسبة المباني العمرية في كل محافظة من هذه المحافظات حوالي (1.2 ، 1.3 ، 1.7 ، 1.2 ، 1.1) على التوالي من الإجمالي العام للمباني العمرية. ♦ - محافظات (دمان ، حجة ، العاقر العاصم ، حضرموت ، صنعاء ، الحج) حيث بلغت نسبة المباني العمرية في كل محافظة من هذه المحافظات على التوالي حوالي (4.4 ، 4.5 ، 4.9 ، 6.9 ، 4.4 ، 4.5 ، 5.4 ، 5.9 ، 6.9 ، 4.4 ، 4.5 ، 5.4 ، 5.9 ، 6.9) . ♦ - محافظات (صمران ، صنعاء ، عدن ، البيضاء) التي بلغت نسبة المباني لكل منها حوالي (2.6 ، 2.8 ، 3.2 ، 3.8) على التوالي لديها محافظتي (الموتة ، الضالع) بنسبة (2.5) لكل منهما ، ثم محافظات (البيح ، هوبة ، الجوف ، ربيعة) بنسبة (2.4 ، 2.0 ، 2.0 ، 1.9) على التوالي وأخيرا محافظتي (مارب ، الهوق) إذ بلغت نسبة المباني فيهما على التوالي (1.1) ، (0.6) . 	<p>1</p>

لمزيد من التفاصيل انظر الى الجدول رقم (2) صفحة (34) + جداول المخرجات التفصيلية في الفصل الخامس	<p>♦ من إجمالي المباني العمرية التي تم حصرها في حصر المباني 2004م البالغة (2,765,482) مبنى بلغ عدد المباني السكنية التي قورما (التنازل والبيوت المستقلة والظن ، والعمارات ، والأماكن السكنية الأخرى) (2,452,164) مبنى مماثل بما نسبته (89%) من إجمالي المباني العمرية ،</p> <p>♦ أما النسبة المتبقية من المباني فهي عبارة عن المباني المستخدمة كخدمات فقط وقد بلغ عددها (222,820) مبنى بنسبة (8%) من الإجمالي بالإضافة إلى المباني تحت التشييد والبالغ عددها (86,242) مبنى بنسبة (3%) وأخيرا تلك المباني غير المبني قورما والتي بلغ (4,256) مبنى بنسبة (0.2%) من الإجمالي العام للمباني العمرية القورمة في الحصر.</p>																											
<table border="1"> <thead> <tr> <th>النسبة %</th> <th>عدد المباني العمرية</th> <th>نوع المبنى العماري</th> </tr> </thead> <tbody> <tr> <td>75%</td> <td>2,065,011</td> <td>1 منزل + بيت مستقل + فيلا</td> </tr> <tr> <td>6%</td> <td>169,417</td> <td>2 عمارة</td> </tr> <tr> <td>8%</td> <td>217,736</td> <td>3 أماكن سكنية أخرى</td> </tr> <tr> <td>89%</td> <td>2,452,164</td> <td>جملة المباني السكنية</td> </tr> <tr> <td>8%</td> <td>222,820</td> <td>4 مباني منشآت</td> </tr> <tr> <td>3%</td> <td>86,242</td> <td>5 مباني تحت التشييد</td> </tr> <tr> <td>0.2%</td> <td>4,256</td> <td>6 مباني غير مبني قورما</td> </tr> <tr> <td>100%</td> <td>2,765,482</td> <td>إجمالي المباني العمرية</td> </tr> </tbody> </table>	النسبة %	عدد المباني العمرية	نوع المبنى العماري	75%	2,065,011	1 منزل + بيت مستقل + فيلا	6%	169,417	2 عمارة	8%	217,736	3 أماكن سكنية أخرى	89%	2,452,164	جملة المباني السكنية	8%	222,820	4 مباني منشآت	3%	86,242	5 مباني تحت التشييد	0.2%	4,256	6 مباني غير مبني قورما	100%	2,765,482	إجمالي المباني العمرية	<p>2</p> <p>التوزيع العددي والنسبي للمباني العمرية التي تم حصرها عام 2004م حسب نوع المبنى العماري</p>
النسبة %	عدد المباني العمرية	نوع المبنى العماري																										
75%	2,065,011	1 منزل + بيت مستقل + فيلا																										
6%	169,417	2 عمارة																										
8%	217,736	3 أماكن سكنية أخرى																										
89%	2,452,164	جملة المباني السكنية																										
8%	222,820	4 مباني منشآت																										
3%	86,242	5 مباني تحت التشييد																										
0.2%	4,256	6 مباني غير مبني قورما																										
100%	2,765,482	إجمالي المباني العمرية																										

عرض لبعض بيانات ومؤشرات النتائج النهائية لحصر المباني لعام 2004م الواردة في التقرير

الإيجاز

المؤشرات المستحصلة من النتائج النهائية لحصر المباني لعام 2004م		عدد الطوابق في المبنى		عدد المباني المعمارية		النسبة %	
3	يحسب عدد الطوابق في المبنى المعماري	1	طابق واحد	1,917,229	71.6%		
		2	طابقين	539,943	20.1%		
		3	ثلاثة طوابق فأكثر	181,442	6.8%		
		4	غير مبين عدد الطوابق	40,626	1.5%		
		اجمالي المباني المعمارية	2,679,240	100%			
4	حصرها عام 2004م (لا تشمل المباني تحت التشييد) موزعة بحسب مادة البناء الغالبة للمبنى العماري	1	حجر	1,427,213	53.3%		
		2	بلك + طوب (ياجور)	599,825	22.4%		
		3	طين (لبن)	274,992	10.3%		
		4	مسح	120,444	4.5%		
		5	مواد اخرى	249,478	9.2%		
		6	غير مبين مادة البناء	7,288	0.3%		
اجمالي المباني المعمارية	2,679,240	100%					
5	المباني العمارة التي تدر حصرها عام 2004م (لا تشمل المباني تحت التشييد) موزعة بحسب صفة الملكية للمبنى العماري	1	خاص	2,555,163	95.4%		
		2	وقف	72,577	2.7%		
		3	حكومي	36,731	1.4%		
		4	مقتنطه + صفة ملكية اخرى	8,810	0.3%		
		5	غير مبين صفة الملكية	5,959	0.2%		
اجمالي المباني المعمارية	2,679,240	100%					

لمزيد من التفاصيل انظر الى الجدول رقم (3) صفحة (36) + جداول المخرجات التفصيلية في الفصل الخامس

ان النسبة الغالبة من المباني التي تم حصرها في الحصر 2004م هي تلك المباني التي يتكون كل مبنى منها (من طابق واحد) وقد بلغ عدد هذه المباني (1,917,229) مبنى وتشكل ما نسبته (72%) من الاجمالي العام للمباني المعمارية ، وتوزع النسبة المتبقية على المباني الكوفة من

- ▶ طابقين وعددها (539,943) مبنى بنسبة (20%)
- ▶ اما المباني الكوفة من ثلاثة طوابق فأكثر (181,442) مبنى بنسبة (7%)
- ▶ واخيرا المباني غير المبين عدد الطوابق فيها (40,626) مبنى بنسبة (1.5%)

لمزيد من التفاصيل انظر الى الجدول رقم (4) صفحة (38) + جداول المخرجات التفصيلية في الفصل الخامس

في البداية لابد من الايضاح بان المفهوم المستخدم في الحصر (لادة البناء الغالبة) هي اللادة الغالبة المستخدمة في بناء الهيكل الخارجي للمبنى وليس المواد المستخدمة في بناء المبنى ككل (داخليا ، خارجيا) ووفقا لهذا المفهوم فان النسبة الغالبة من المباني هي المباني (المستخدم فيها الحجر في بناء الهيكل الخارجي) اذ يبلغ عددها (1,427,213) مبنى بنسبة (53.3%) من اجمالي المباني المعمارية ولديها :

- ▶ المباني التي مادة البناء الغالبة فيها البلك او الطوب فقد بلغت نسبتها (22%)
- ▶ اما نسبة المباني التي مادة البناء الغالبة فيها المسح فقد بلغت (4.5%)
- ▶ واخيرا المباني التي مادة البناء الغالبة فيها المواد الاخرى محصاف اليها المباني غير المبين مادة البناء فيها فقد بلغت نسبتها (9.5%) تقريبا .

لمزيد من التفاصيل انظر الى الجدول رقم (5) صفحة (40) + جداول المخرجات التفصيلية في الفصل الخامس

ان النسبة الغالبة من المباني المعمارية هي تلك المباني التي صفة ملكيتها (خاصة) حيث بلغ عددها (2,553,823) مبنى لا تفعل ما نسبته (95.4%) من اجمالي المباني المعمارية وتوزع النسبة المتبقية والبالغة (4.6%) على النحو التالي :

- ▶ مباني الوقف (72,498) مبنى بنسبة (2.7%)
- ▶ المباني الحكومية (36,731) مبنى بنسبة (1.4%)
- ▶ المباني التي صفة ملكيتها (مختلطة) وصفة ملكية اخرى بالاضافة الى المباني غير المبين صفة ملكيتها (14,765) مبنى بنسبة (0.5%) من اجمالي المباني المعمارية .

عرض لبعض بيانات ومؤشرات من النتائج النهائية لحصص المباني لعام 2004م الواردة في التقرير

الإيجاز

المؤشرات المستخلصة من النتائج النهائية لحصص المباني 2004م		التوزيع العددي والنسبي للمباني العمارة التي تم حصرها عام 2004م (لا تشمل المباني تحت التشييد) بحسب اتصال المباني بشبكات الصرف الصحي																																
الجدول رقم (6) صفحة (42) + جداول المخرجات التفصيلية في الفصل الخامس	<p>لمزيد من التفاصيل انظر الى الجدول رقم (7) صفحة (44) + جداول المخرجات التفصيلية في الفصل الخامس</p>	ان عدد المباني العمارة التي تتزود بالمياه من طريق الشبكات الحكومية والخاصة والاهلية قد بلغ عددها (1,020,489) مبنى وتشكل ما نسبته (38.1%) من اجمالي المباني العمارة اما المباني غير المتصلة بآبار من الشبكات الحكومية او الخاصة او الاهلية) وهي تلك المباني التي تتزود بالمياه من طريق مصادر اخرى مثل (الابار، العيون، او البرك... الخ) فقد بلغ عددها (1,641,079) مبنى بما نسبته (61.2%) من اجمالي المباني .	<table border="1"> <thead> <tr> <th>النسبة %</th> <th>عدد المباني العمارة</th> <th>اتصال المبني بشبكات المياه</th> </tr> </thead> <tbody> <tr> <td>38.1%</td> <td>1,020,489</td> <td>المباني المتصلة بشبكات المياه (الحكومية + الخاصة + الاهلية)</td> </tr> <tr> <td>61.3%</td> <td>1,641,079</td> <td>المباني غير المتصلة بشبكات المياه</td> </tr> <tr> <td>0.7%</td> <td>17,672</td> <td>المباني غير البين اتصالها بشبكات المياه</td> </tr> <tr> <td>100%</td> <td>2,679,240</td> <td>اجمالي المباني العمارة</td> </tr> </tbody> </table>	النسبة %	عدد المباني العمارة	اتصال المبني بشبكات المياه	38.1%	1,020,489	المباني المتصلة بشبكات المياه (الحكومية + الخاصة + الاهلية)	61.3%	1,641,079	المباني غير المتصلة بشبكات المياه	0.7%	17,672	المباني غير البين اتصالها بشبكات المياه	100%	2,679,240	اجمالي المباني العمارة	6															
		النسبة %	عدد المباني العمارة	اتصال المبني بشبكات المياه																														
		38.1%	1,020,489	المباني المتصلة بشبكات المياه (الحكومية + الخاصة + الاهلية)																														
61.3%	1,641,079	المباني غير المتصلة بشبكات المياه																																
0.7%	17,672	المباني غير البين اتصالها بشبكات المياه																																
100%	2,679,240	اجمالي المباني العمارة																																
لمزيد من التفاصيل انظر الى الجدول رقم (8) صفحة (46) + جداول المخرجات التفصيلية في الفصل الخامس	<p>ان عدد المباني المتصلة بخدمات الكهرباء من طريق الشبكات الحكومية والخاصة والاهلية) قد بلغ عددها (1,175,912) مبنى وتشكل ما نسبته (43.9%) تقريبا من اجمالي المباني العمارة. اما المباني غير المتصلة بخدمات الكهرباء وهي تلك المباني التي وسيادة الاثارة فيها غير الكهرباء مثل (الكيروسين، الغاز... الخ) فقد بلغ عددها (1,486,874) مبنى بما نسبته (55.5%) من اجمالي المباني .</p>	<table border="1"> <thead> <tr> <th>النسبة %</th> <th>عدد المباني العمارة</th> <th>اتصال المبني بخدمات الكهرباء</th> </tr> </thead> <tbody> <tr> <td>43.9%</td> <td>1,175,912</td> <td>المباني المتصلة بشبكات الكهرباء (الحكومية + الخاصة + الاهلية)</td> </tr> <tr> <td>55.5%</td> <td>1,486,874</td> <td>المباني غير المتصلة بشبكات الكهرباء</td> </tr> <tr> <td>0.6%</td> <td>16,454</td> <td>المباني غير البين اتصالها بشبكات الكهرباء</td> </tr> <tr> <td>100%</td> <td>2,679,240</td> <td>اجمالي المباني العمارة</td> </tr> </tbody> </table>	النسبة %	عدد المباني العمارة	اتصال المبني بخدمات الكهرباء	43.9%	1,175,912	المباني المتصلة بشبكات الكهرباء (الحكومية + الخاصة + الاهلية)	55.5%	1,486,874	المباني غير المتصلة بشبكات الكهرباء	0.6%	16,454	المباني غير البين اتصالها بشبكات الكهرباء	100%	2,679,240	اجمالي المباني العمارة	<table border="1"> <thead> <tr> <th>النسبة %</th> <th>عدد المباني العمارة</th> <th>اتصال المبني بخدمات الصرف الصحي</th> </tr> </thead> <tbody> <tr> <td>38.5%</td> <td>1,032,194</td> <td>المباني المتصلة بشبكات الصرف الصحي (الحكومية + الخاصة + الاهلية)</td> </tr> <tr> <td>60.8%</td> <td>1,629,492</td> <td>المباني غير المتصلة بشبكات الصرف الصحي</td> </tr> <tr> <td>0.7%</td> <td>17,554</td> <td>المباني غير البين اتصالها بشبكات الصرف الصحي</td> </tr> <tr> <td>100%</td> <td>2,679,240</td> <td>اجمالي المباني العمارة</td> </tr> </tbody> </table>	النسبة %	عدد المباني العمارة	اتصال المبني بخدمات الصرف الصحي	38.5%	1,032,194	المباني المتصلة بشبكات الصرف الصحي (الحكومية + الخاصة + الاهلية)	60.8%	1,629,492	المباني غير المتصلة بشبكات الصرف الصحي	0.7%	17,554	المباني غير البين اتصالها بشبكات الصرف الصحي	100%	2,679,240	اجمالي المباني العمارة	7
		النسبة %	عدد المباني العمارة	اتصال المبني بخدمات الكهرباء																														
		43.9%	1,175,912	المباني المتصلة بشبكات الكهرباء (الحكومية + الخاصة + الاهلية)																														
55.5%	1,486,874	المباني غير المتصلة بشبكات الكهرباء																																
0.6%	16,454	المباني غير البين اتصالها بشبكات الكهرباء																																
100%	2,679,240	اجمالي المباني العمارة																																
النسبة %	عدد المباني العمارة	اتصال المبني بخدمات الصرف الصحي																																
38.5%	1,032,194	المباني المتصلة بشبكات الصرف الصحي (الحكومية + الخاصة + الاهلية)																																
60.8%	1,629,492	المباني غير المتصلة بشبكات الصرف الصحي																																
0.7%	17,554	المباني غير البين اتصالها بشبكات الصرف الصحي																																
100%	2,679,240	اجمالي المباني العمارة																																
لمزيد من التفاصيل انظر الى الجدول رقم (8) صفحة (46) + جداول المخرجات التفصيلية في الفصل الخامس	<p>ان عدد المباني المتصلة بخدمات الصرف الصحي (سواء من طريق الشبكة الحكومية او الشبكة الخاصة (أي الموفر المتصلة بالانابيب الى داخل المبنى) او الشبكة الاهلية (أي الموفر المتعمقة) قد بلغ عددها (1,032,194) مبنى حيث تشكل ما نسبته (39%) تقريبا من اجمالي المباني العمارة. اما المباني غير المتصلة بخدمات الصرف الصحي - بلغ عددها (1,629,492) مبنى بما نسبته (61%) تقريبا من اجمالي المباني العمارة .</p>	<table border="1"> <thead> <tr> <th>النسبة %</th> <th>عدد المباني العمارة</th> <th>اتصال المبني بخدمات الصرف الصحي</th> </tr> </thead> <tbody> <tr> <td>38.5%</td> <td>1,032,194</td> <td>المباني المتصلة بشبكات الصرف الصحي (الحكومية + الخاصة + الاهلية)</td> </tr> <tr> <td>60.8%</td> <td>1,629,492</td> <td>المباني غير المتصلة بشبكات الصرف الصحي</td> </tr> <tr> <td>0.7%</td> <td>17,554</td> <td>المباني غير البين اتصالها بشبكات الصرف الصحي</td> </tr> <tr> <td>100%</td> <td>2,679,240</td> <td>اجمالي المباني العمارة</td> </tr> </tbody> </table>	النسبة %	عدد المباني العمارة	اتصال المبني بخدمات الصرف الصحي	38.5%	1,032,194	المباني المتصلة بشبكات الصرف الصحي (الحكومية + الخاصة + الاهلية)	60.8%	1,629,492	المباني غير المتصلة بشبكات الصرف الصحي	0.7%	17,554	المباني غير البين اتصالها بشبكات الصرف الصحي	100%	2,679,240	اجمالي المباني العمارة	<table border="1"> <thead> <tr> <th>النسبة %</th> <th>عدد المباني العمارة</th> <th>اتصال المبني بخدمات الصرف الصحي</th> </tr> </thead> <tbody> <tr> <td>38.5%</td> <td>1,032,194</td> <td>المباني المتصلة بشبكات الصرف الصحي (الحكومية + الخاصة + الاهلية)</td> </tr> <tr> <td>60.8%</td> <td>1,629,492</td> <td>المباني غير المتصلة بشبكات الصرف الصحي</td> </tr> <tr> <td>0.7%</td> <td>17,554</td> <td>المباني غير البين اتصالها بشبكات الصرف الصحي</td> </tr> <tr> <td>100%</td> <td>2,679,240</td> <td>اجمالي المباني العمارة</td> </tr> </tbody> </table>	النسبة %	عدد المباني العمارة	اتصال المبني بخدمات الصرف الصحي	38.5%	1,032,194	المباني المتصلة بشبكات الصرف الصحي (الحكومية + الخاصة + الاهلية)	60.8%	1,629,492	المباني غير المتصلة بشبكات الصرف الصحي	0.7%	17,554	المباني غير البين اتصالها بشبكات الصرف الصحي	100%	2,679,240	اجمالي المباني العمارة	8
		النسبة %	عدد المباني العمارة	اتصال المبني بخدمات الصرف الصحي																														
		38.5%	1,032,194	المباني المتصلة بشبكات الصرف الصحي (الحكومية + الخاصة + الاهلية)																														
60.8%	1,629,492	المباني غير المتصلة بشبكات الصرف الصحي																																
0.7%	17,554	المباني غير البين اتصالها بشبكات الصرف الصحي																																
100%	2,679,240	اجمالي المباني العمارة																																
النسبة %	عدد المباني العمارة	اتصال المبني بخدمات الصرف الصحي																																
38.5%	1,032,194	المباني المتصلة بشبكات الصرف الصحي (الحكومية + الخاصة + الاهلية)																																
60.8%	1,629,492	المباني غير المتصلة بشبكات الصرف الصحي																																
0.7%	17,554	المباني غير البين اتصالها بشبكات الصرف الصحي																																
100%	2,679,240	اجمالي المباني العمارة																																

عرض لبعض بيانات ومؤشرات النتائج النهائية لحصر المباني لعام 2004م الواردة في التقرير

الإيجار

المؤشرات المستخدمة من النتائج النهائية لحصر المباني 2004م	
التوزيع العددي والنسبي للمباني العمارة التي تم حصرها عام 2004م (لا تشمل المباني تحت التشييد)	9
النسبة %	96.1%
عدد المباني العمارة	2,575,560
عدد المداخل التعاقدية في المبني	84,365
مباني لها مدخل واحد	1
مباني لها مدخلين	2
مباني لها ثلاثة مدخل فأكثر	3
النسبة %	0.7%
عدد المباني العمارة	19,315
عدد المداخل التعاقدية	2,679,240
النسبة %	100%
عدد المداخل التعاقدية	2,808,312
عدد المداخل التعاقدية	2,026,447
نوع المدخل التعاقدية	اجمالي المداخل التعاقدية
التوزيع العددي والنسبي للمباني العمارة التي تم حصرها عام 2004م (لا تشمل المباني تحت التشييد)	10

لمزيد من التفاصيل انظر الى الجدول رقم (9) صفحة (48) + جداول المخرجات التفصيلية في الفصل الخامس

ان النسبة الاعاير للمباني العمارة التي يتكون كل مبني منها من (مدخل واحد) فقد بلغ عددها (2,575,560) مبني بما نسبته (96%) من اجمالي المباني العمارة التي تم حصرها عام 2004م (84,365) مبني بنسبة (3%) والنسبة للمباني التي يوجد لكل مبني منها (مدخلين) فقد بلغ عددها (19,315) مبني وتفضل ما نسبته (1%) من اجمالي المباني العمارة .

لمزيد من التفاصيل انظر الى الجدول رقم (10) صفحة (52) + جداول المخرجات التفصيلية في الفصل الخامس							
1- بالنسبة للاجمالي العام للمباني التعاقدية للمباني العمارة فقد ارتفع عددها من (2,026,447) مدخل عام 1994م الى (2,808,312) مدخل عام 2004م بنسبة زيادة سنوية بلغت حوالي (3.9%)	2- اما عدد المداخل السكنية (التابعة للمباني العمارة) وتشمل مساكن (التأجير) / البيوت المستقلة / الشقق / العمارات / اماكن سكنية اخرى) فقد ارتفع عددها من (1,885,200) مدخل عام 1994م الى (2,582,510) مدخل عام 2004م بزيادة سنوية بلغت حوالي (697,310) مدخل وبذلك فان نسبة الزيادة بها خلال فترة العشر السنوات الماضية بلغت حوالي (37.0%) اي بمتوسط زيادة سنوية سنوية (3.7%) تقريبا						
متوسطة نسبة الزيادة السنوية %	نسبة الزيادة خلال الفترة %	الزيادة خلال الفترة	عدد المداخل التعاقدية 2004م حصر	عدد المداخل التعاقدية 1994م حصر	نوع المدخل التعاقدية	التوزيع العددي والنسبي للمباني العمارة التي تم حصرها عام 2004م (لا تشمل المباني تحت التشييد)	نوع المداخل
3.06%	35.06%	559,266	2,131,890	1,572,624	منزل + بيت مستقل + فيلا	10	نوع المداخل
7.6%	76.1%	98,211	227,276	129,065	عمارة		
2.2%	21.7%	39,833	223,344	183,511	اماكن سكنية اخرى		
3.07%	37.0%	697,310	2,582,510	1,885,200	جملة المداخل التعاقدية السكنية		
6.0%	59.9%	84,555	225,802	141,247	مساكن قفص	نوع المداخل	
3.9%	38.6%	781,865	2,808,312	2,026,447	اجمالي المداخل التعاقدية		

أولاً: عرض لأهم بيانات ومؤشرات خصائص المباني المعمارية

تنويه:

ينبغي التنويه بأن تعريف المبنى المعماري استخدم لأول مرة في حصر المباني 2004م حيث لم يستخدم هذا التعريف في حصر المباني السابق لعام 1994م وبالتالي فإن موضوع مقارنة مؤشرات خصائص المباني المعمارية لعام 2004م لا يمكن مقارنتها مع نتائج الحصر السابق 1994م

أولاً : عرض لأهم بيانات ومؤشرات خصائص المباني المعمارية

1- التوزيع العددي والنسبي للمباني المعمارية في حضر وريف الجمهورية بحسب المحافظات (نتائج حصر المباني 2004م)

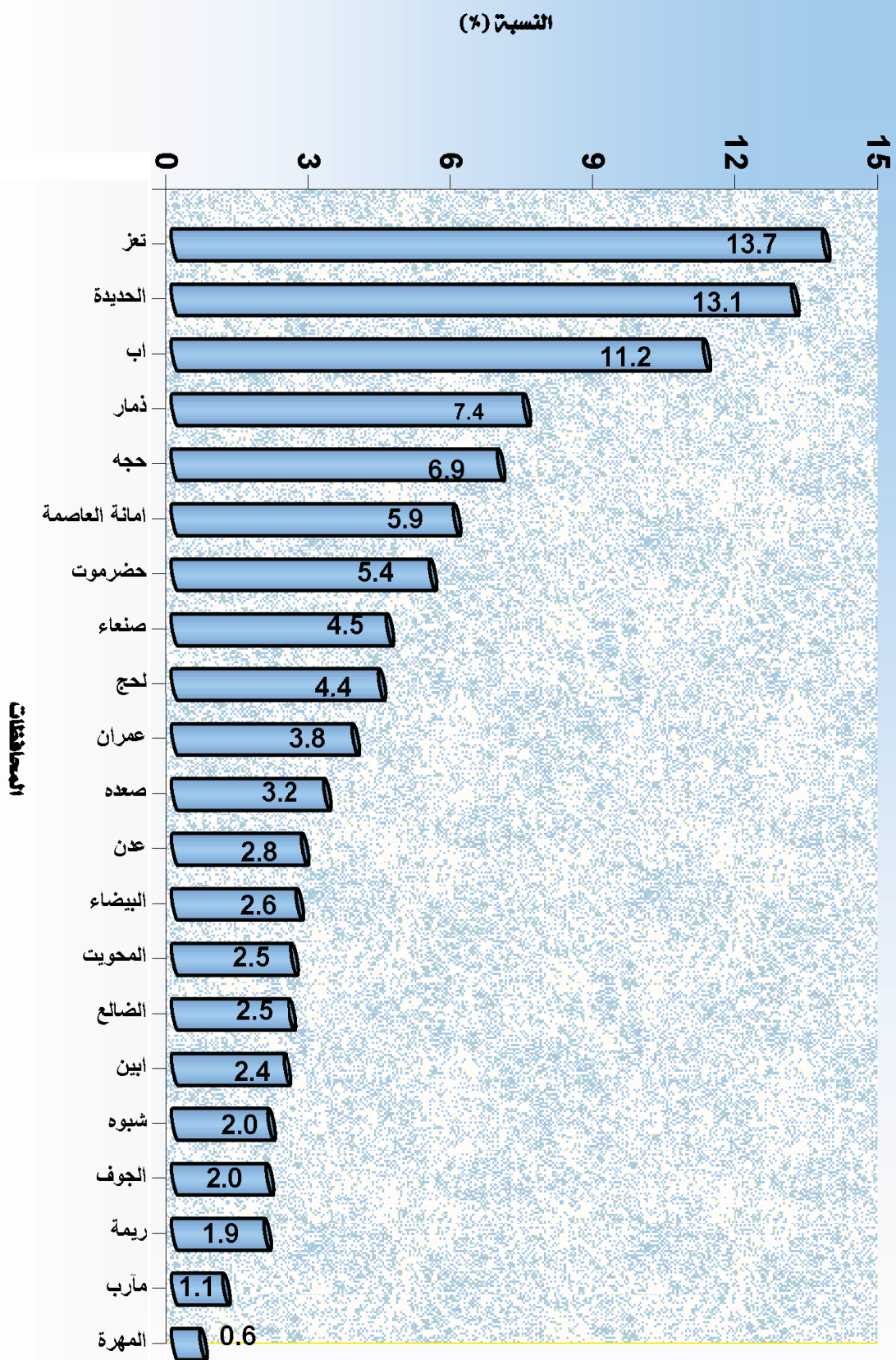
المحافظة	الحضر		الريف		الإجمالي	
	عدد المباني	نسبة الحضر %	عدد المباني	نسبة الريف %	عدد المباني	النسبة الى الاجمالي %
1 اب	40,828	13.2	268,911	86.8	309,739	11.2
2 ابين	17,304	26.4	48,134	73.6	65,438	2.4
3 امانة العاصمة	158,885	96.6	5,536	3.4	164,421	5.9
4 البيضاء	12,831	17.6	59,989	82.4	72,820	2.6
5 تعز	59,008	15.6	320,283	84.4	379,291	13.7
6 الجوف	6,245	11.3	48,802	88.7	55,047	2.0
7 حجة	17,488	9.2	173,113	90.8	190,601	6.9
8 الحديدة	114,027	31.5	247,414	68.5	361,441	13.1
9 حضرموت	67,571	44.9	82,850	55.1	150,421	5.4
10 ذمار	21,305	10.4	184,041	89.6	205,346	7.4
11 شبوه	9,296	16.6	46,634	83.4	55,930	2.0
12 صعده	13,621	15.3	75,467	84.7	89,088	3.2
13 صنعاء	4,175	3.3	121,240	96.7	125,415	4.5
14 عدن	76,100	100.0	0	0.0	76,100	2.8
15 لحج	10,729	8.9	109,983	91.1	120,712	4.4
16 مأرب	3,797	12.8	25,943	87.2	29,740	1.1
17 المحويت	4,860	6.9	65,156	93.1	70,016	2.5
18 المهرة	6,251	38.5	9,997	61.5	16,248	0.6
19 عمران	18,562	17.6	87,058	82.4	105,620	3.8
20 الضالع	9,021	13.2	59,381	86.8	68,402	2.5
21 ريمة	735	1.4	52,911	98.6	53,646	1.9
الإجمالي	672,639	24.3	2,092,843	75.7	2,765,482	100.0

1- إن نسبة المباني المعمارية في الحضر تشكل حوالي (24.3%) بينما النسبة الغالبة هي في الريف (75.7%) تقريباً.

2- اما على مستوى المحافظات فإن نسبة المباني في كلا من الحضر والريف تتفاوت فيما بينها فهناك :

أ- محافظات ترتفع فيها نسبة المباني في المناطق الحضرية مقارنة بالمناطق الريفية فقد بلغت نسبة المباني في المناطق الحضرية في محافظات (عدن 100%)، (امانة العاصمة 97%) والنسبة المتبقية والبالغة 3% فهي في ريف مديرية بني الحارث)، (محافظة حضرموت 45%)، (محافظة المهرة 39%)، (محافظة الحديدة 32%) .

ب- محافظات تتدنى فيها نسبة المباني في المناطق الحضرية مقارنة بالريف ومنها محافظات (حجة ، لحج بنسبة 9% في كل منهما) ، (المحويت 8%)، (صنعاء 3%) واخيرا محافظة ريمة التي بلغت نسبة المباني في الحضر فيها حوالي (1.4%) .



شكل بياني رقم (1)

التوزيع النسبي للمباني المعمارية بحسب المحافظات حصر المباني (2004)

2- التوزيع العددي والنسبي للمباني المعمارية في حضر وريف الجمهورية بحسب نوع المبنى (نتائج حصر المباني 2004 م) .

الاجمالي		الريف		الحضر		نوع المبنى
النسبة الى الاجمالي %	عدد المباني	نسبة الريف %	عدد المباني	نسبة الحضر %	عدد المباني	
74.7	2,065,011	79.2	1,636,008	20.8	429,003	1 منزل / بيت مستقل / فيلا
6.1	169,417	28.1	47,686	71.9	121,731	2 عمارة .
7.9	217,736	88.2	192,060	11.8	25,676	3 اماكن سكنية اخرى .
88.7	2,452,164	76.5	1,875,754	23.5	576,410	جملة المباني السكنية = (1) + (2) + (3)
8.1	222,820	73.7	164,258	26.3	58,562	4 مباني منشآت فقط .
2.8	78,325	57.8	45,259	42.2	33,066	5 مباني سكنية تحت التشييد .
0.3	7,917	67.8	5,365	32.2	2,552	6 مباني منشآت تحت التشييد .
3.1	86,242	58.7	50,624	41.3	35,618	جملة مباني تحت التشييد = (5) + (6)
0.1	4,256	51.9	2,207	48.1	2,049	7 مباني غير مبين نوعها .
100.0	2,765,482	75.7	2,092,843	24.3	672,639	الاجمالي = (1) + (2) + (3) + (4) + (5) + (6) + (7)

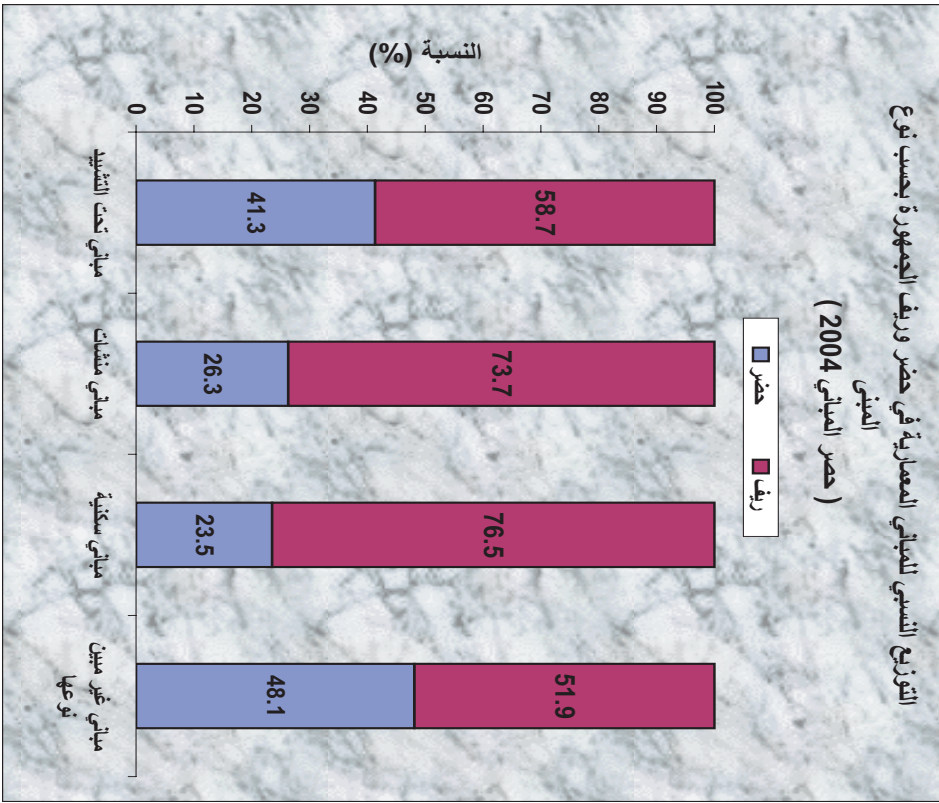
1- ان حجم المباني المعمارية (السكنية) وتشمل المنازل والبيوت المستقلة والفلل والعمارات والاماكن السكنية الاخرى تشكل النسبة الغالبة من اجمالي المباني المعمارية حيث بلغ اجمالي عددها (2,452,164) مبنى معماري بما نسبته 89% تقريباً من اجمالي المباني المعمارية التي تم حصرها والبالغة (2,765,482) مبنى معماري.

2- اما المباني المعمارية المستخدمة كمنشآت فقط فعددها (222,820) مبنى معماري بما نسبته 8% تقريباً من اجمالي المباني المعمارية .

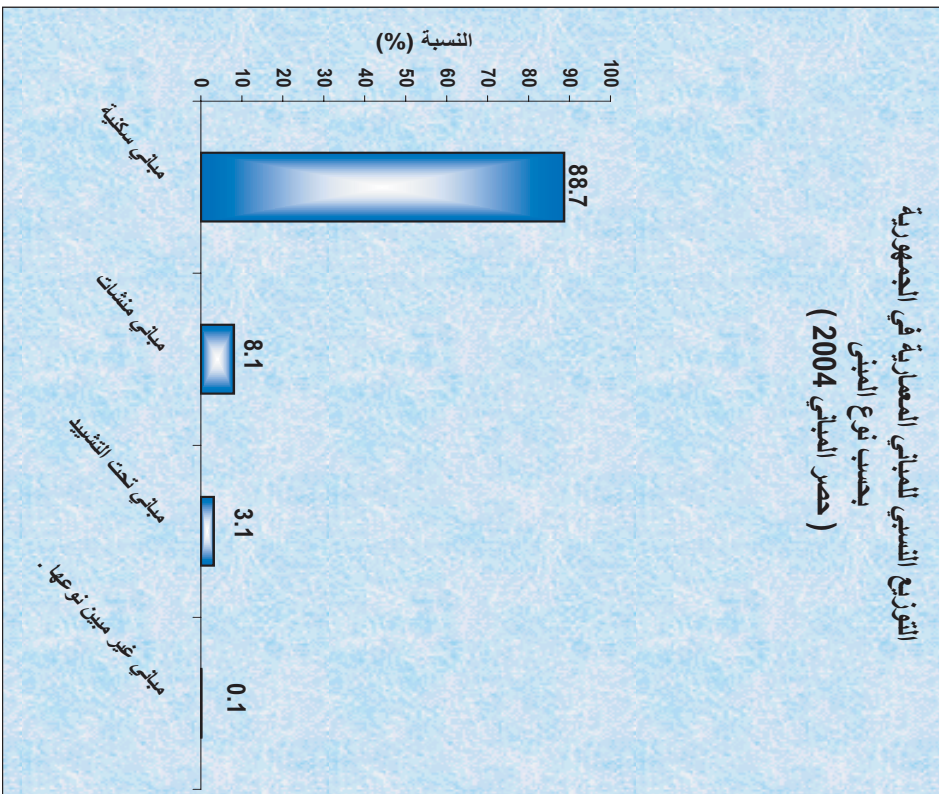
3- وعليه فان اجمالي المباني المعمارية (السكنية) والمباني المستخدمة (كمنشآت) بالاضافة الى المباني (غير المبين نوعها) بلغت (2,679,240) مبنى معماري بما نسبته 97% من اجمالي المباني المعمارية التي تم حصرها.

اما المباني المتبقية والبالغ عددها (86,242) مبنى معماري فهي عبارة عن مباني سكنية او مباني منشآت لا زالت تحت التشييد وقت الحصر وتشكل هذه المباني ما نسبته 3% من الاجمالي العام للمباني المعمارية.

شكل بياني رقم (3)



شكل بياني رقم (2)



3- التوزيع العددي والنسبي للمباني المعمارية في حضر وريف الجمهورية (لتشمل المباني تحت التشييد) بحسب عدد الطوابق

(نتائج حصر المباني 2004 م)

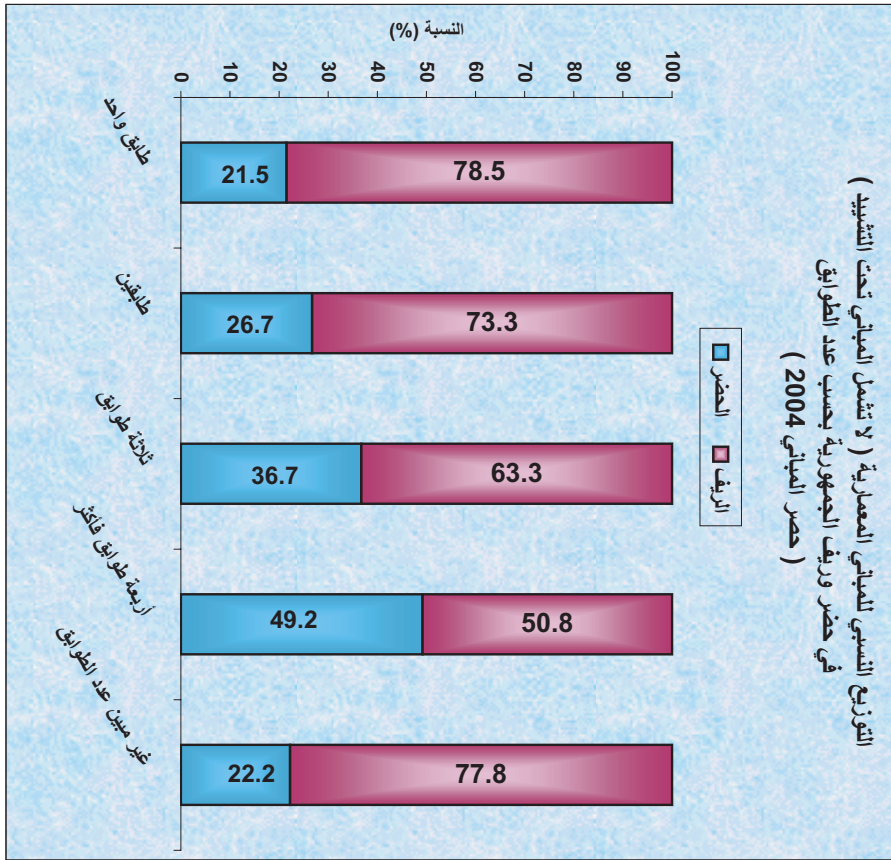
الاجمالي		الريف		الحضر		عدد الطوابق في المبنى
النسبة الى الاجمالي %	عدد المباني	نسبة الريف %	عدد المباني	نسبة الحضر %	عدد المباني	
71.6	1,917,229	78.5	1,504,963	21.5	412,266	1 طابق واحد
20.1	539,943	73.3	395,815	26.7	144,128	2 طابقين
5.3	141,826	63.3	89,728	36.7	52,098	3 ثلاثة طوابق
1.1	29,271	52.3	15,296	47.7	13,975	4 اربعة طوابق
0.4	10,345	46.5	4,812	53.5	5,533	5 خمسة طوابق فاكتر
1.5	40,626	77.8	31,605	22.2	9,021	6 غير ميين عدد الطوابق
100.0	2,679,240	76.2	2,042,219	23.8	637,021	الإجمالي

1- ان النسبة الغالبة من المباني المعمارية (لا تشمل المباني تحت التشييد) التي تم حصرها في 2004 م هي تلك المباني التي يتكون كل مبنى منها من طابق واحد حيث بلغ عدد هذه المباني (1,917,229) مبنى بنسبة 72% تقريبا من الاجمالي العام للمباني المعمارية .

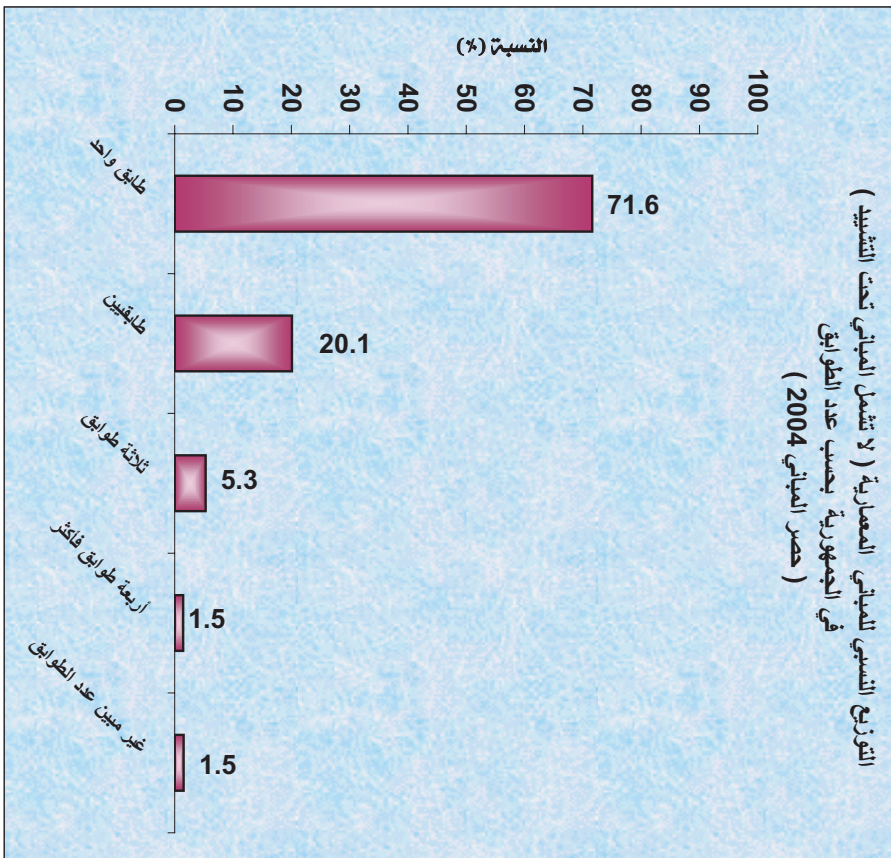
2- وتليها المباني التي يتكون كل مبنى منها من (طابقين) حيث بلغ عدد هذه المباني (539,943) مبنى بنسبة 20% تقريبا وتاتي بعدها المباني المكونة من ثلاثة طوابق التي بلغ عددها (141,826) مبنى بنسبة 5% تقريبا من اجمالي المباني المعمارية.

3- اما المباني المتبقية والبالغ عددها (80,242) مبنى فتوزع على تلك المباني المكونة من (4) طوابق فما فوق بالاضافة الى تلك المباني غير المبين عدد الطوابق فيها وتشكل هذه المباني بمجموعها ما نسبته 3% من اجمالي المباني التي تم حصرها في عام 2004 م.

شكل بياني رقم (5)



شكل بياني رقم (4)



4- التوزيع العددي والنسبي للمباني المعمارية في حضر وريف الجمهورية (لا تشمل المباني تحت التشييد)

بحسب مادة البناء الغالبة (نتائج حصر المباني 2004م)

الإجمالي		الريف		الحضر		مادة البناء الغالبة للمبنى
النسبة الى الاجمالي %	عدد المباني	نسبة الريف %	عدد المباني	نسبة الحضر %	عدد المباني	
53.3	1,427,213	87.3	1,246,322	12.7	180,891	1 حجر
20.8	557,091	53.8	299,967	46.2	257,124	2 بلك (بردين)
10.3	274,992	79.8	219,459	20.2	55,533	3 طين (لبن)
5.4	145,736	95.1	138,622	4.9	7,114	4 قصب / عزف / قش
4.5	120,444	39.4	47,485	60.6	72,959	5 مسلح
1.6	42,734	43.3	18,502	56.7	24,232	6 طوب (ياجور)
1.4	38,764	49.6	19,246	50.4	19,518	7 زنك (صفيح)
0.7	18,746	33.0	6,192	67.0	12,554	8 خشب
1.7	46,232	91.5	42,291	8.5	3,941	9 مواد اخرى
0.3	7,288	56.7	4,133	43.3	3,155	10 غير مبين مادة البناء
100.0	2,679,240	76.2	2,042,219	23.8	637,021	الإجمالي

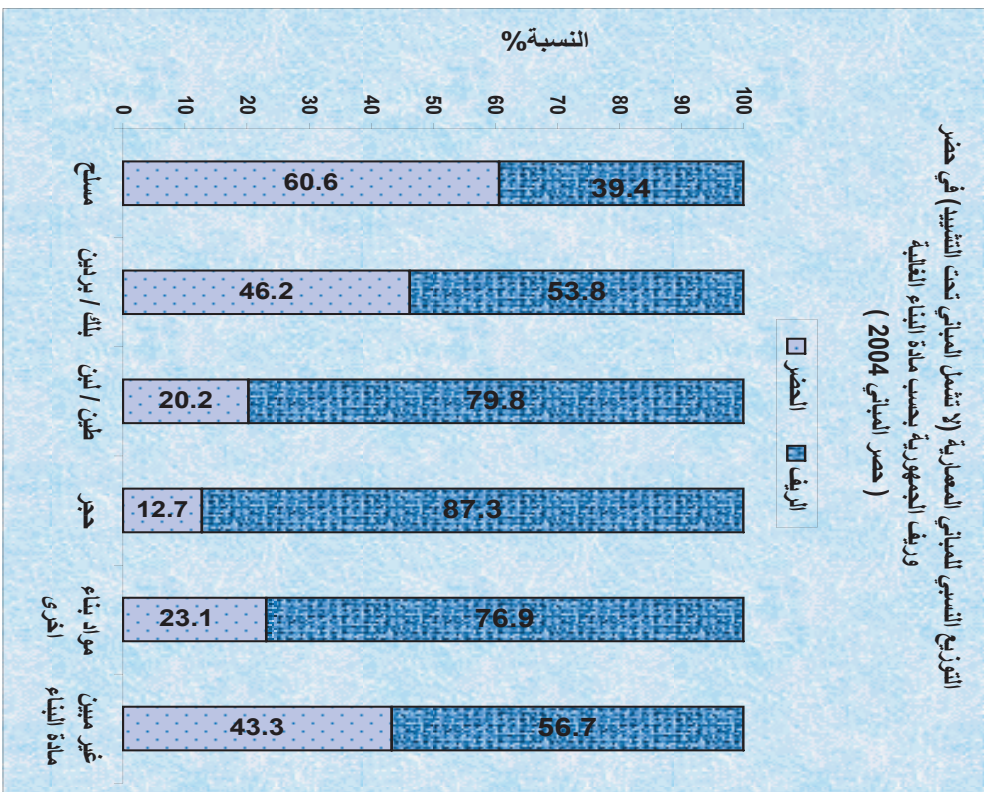
1- عند قراءة التوزيع العددي والنسبي للمباني المعمارية (لا تشمل المباني تحت التشييد) التي تم حصرها في 2004م بحسب المادة الغالبة للمبنى ينبغي مراعاة المفهوم المستخدم في تعريف مادة البناء الغالبة للمبنى الذي ينص على انها مادة البناء الغالبة المستخدمة في بناء الهيكل الخارجي للمبنى . وليس مواد البناء المستخدمة في بناء المبنى ككل (داخليا وخارجيا) ووفقاً لهذا المفهوم المستخدم في الحصر فقد توزعت هذه المباني المعمارية بحسب نوع مادة البناء الغالبة للمبنى على النحو التالي:

♦ المباني التي تشكل مادة الحجر (المادة الغالبة للبناء الخارجي لها) بلغت حوالي (1,427,213) مبنى بنسبة 53% تقريبا (أي انها تشكل اكثر من النصف بقليل من اجمالي المباني المعمارية).

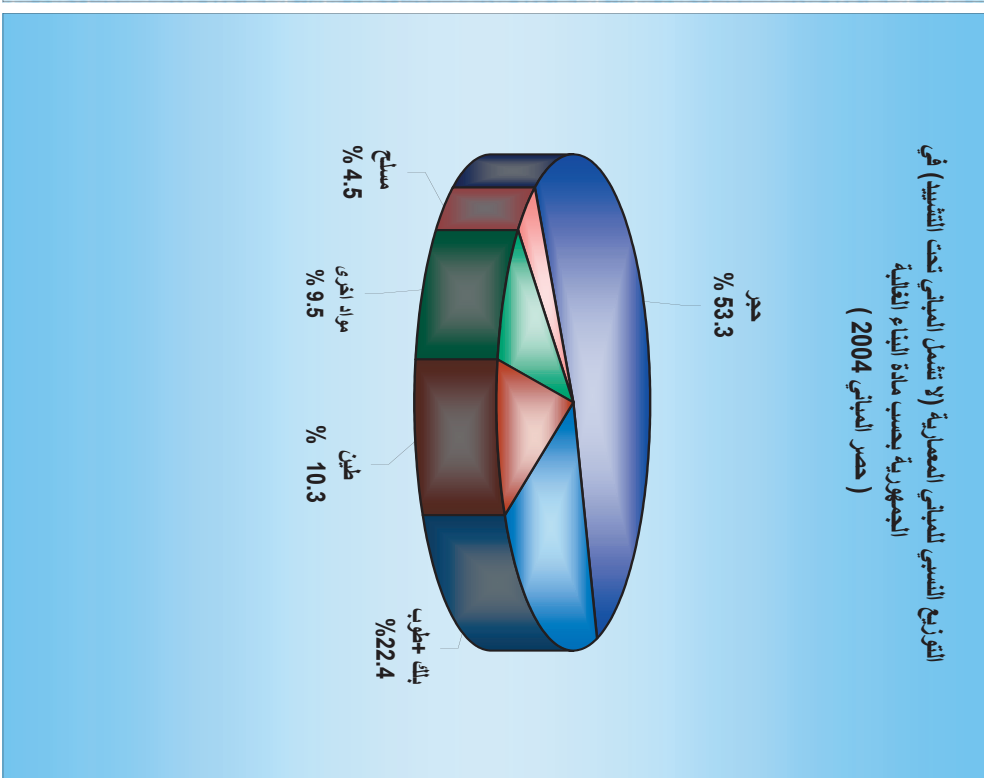
♦ تليها المباني التي تشكل مادة البلك (البردين) المادة الغالبة للبناء الخارجي لها والبالغة (557,091) مبنى بنسبة 21% (أي اقل من الربع بقليل) وبعدها تأتي المباني التي مادة البناء الغالبة لها (الطين) البالغ عددها (274,992) مبنى بنسبة (10%) من الاجمالي.

♦ اما المباني التي يشكل (المسلح) المادة الغالبة للبناء الخارجي لها فقد بلغت نسبتها حوالي 4.5% . ويلاحظ هنا ان تدني نسبتها يعود الى التعريف المستخدم لمادة البناء الغالبة للمبنى المشار اليه اعلاه.

شكل بياني رقم (7)



شكل بياني رقم (6)



5- التوزيع العددي والنسبي للمباني المعمارية في حضر وريف الجمهورية (لا تشمل المباني تحت التشييد)

بحسب صفة الملكية للمبنى (نتائج حصر المباني 2004م)

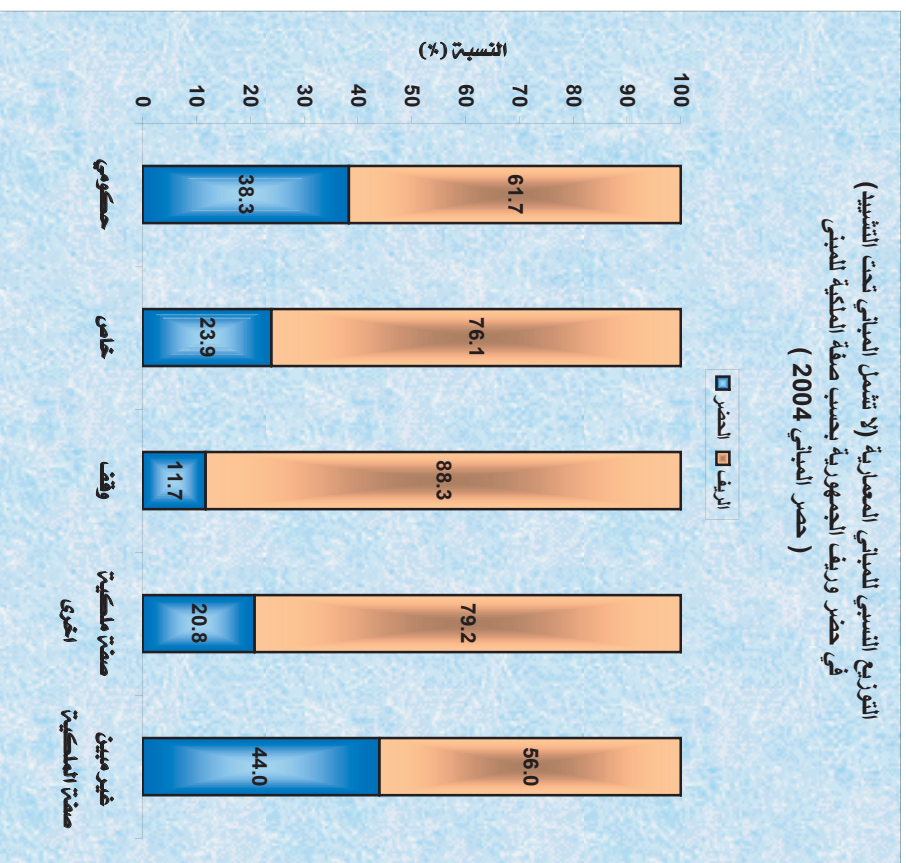
الاجمالي		الريف		الحضر		صفة الملكية للمبنى	
النسبة الى الاجمالي %	عدد المباني	نسبة الريف %	عدد المباني	نسبة الحضر %	عدد المباني		
95.4	2,555,163	76.1	1,945,134	23.9	610,029	خاص	1
2.7	72,577	88.3	64,119	11.7	8,458	وقف	2
1.4	36,731	61.7	22,652	38.3	14,079	حكومي	3
0.1	2,898	81.9	2,373	18.1	525	مختلط	4
0.2	5,912	77.8	4,601	22.2	1,311	صفة ملكية اخرى	5
0.2	5,959	56.0	3,340	44.0	2,619	غير مبين صفة الملكية	6
100.00	2,679,240	76.2	2,042,219	23.8	637,021	الاجمالي	

1- من اجمالي المباني المعمارية (لا تشمل المباني تحت التشييد) البالغ عددها (2,679,240) مبنى تشكل المباني التي صفة ملكيتها تتبع القطاع الخاص (سواء الخاص المحلي او الاجنبي او الخاص المشترك) النسبة الغالبة منها حيث بلغ عددها (2,555,163) مبنى بما نسبته 95.4% تقريبا من الاجمالي .

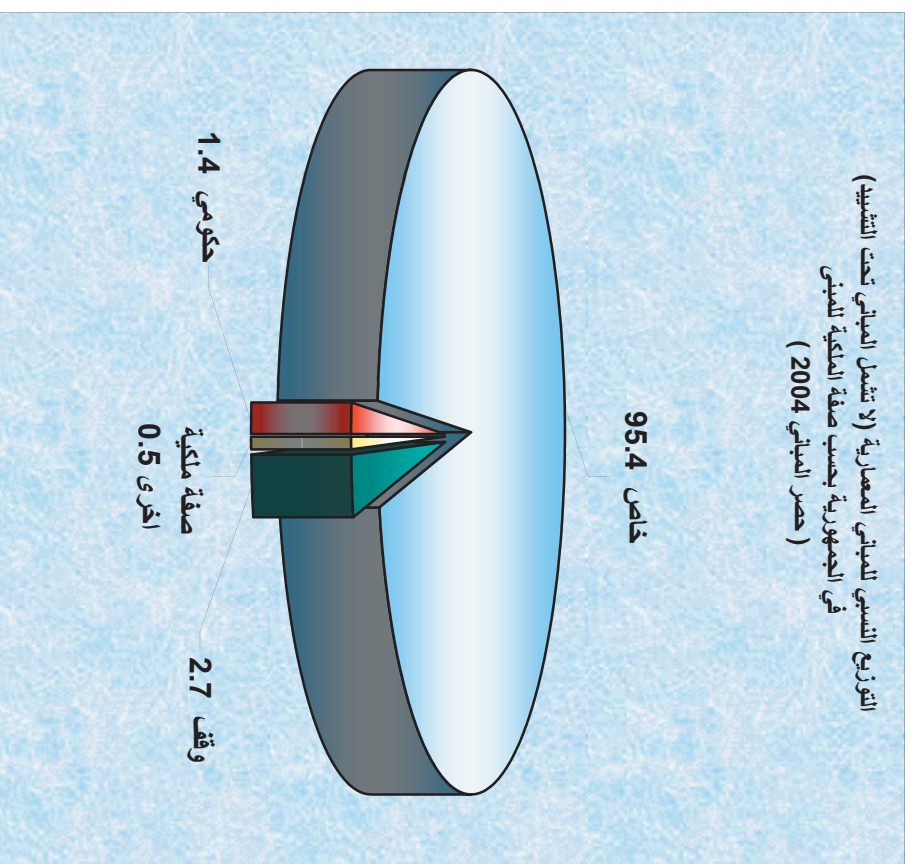
2- اما المباني المعمارية التي تتبع قطاع (الوقف) فقد بلغ عددها (72,577) مبنى بما نسبته 2.7% تقريبا .
وتاتي بعدها المباني التي تتبع القطاع الحكومي البالغ عددها (36,731) مبنى بما نسبته (1.4%) تقريبا من الاجمالي .

3- اما المباني المعمارية المتبقية فهي تتبع القطاع المختلط والقطاعات الاخرى .بالاضافة الى المباني غير المبين ملكيتها والتي بلغ عددها (14,769) مبنى بنسبة 0.5% تقريبا .

شكل بياني رقم (9)



شكل بياني رقم (8)



6- التوزيع العددي والنسبي للمباني المعمارية في حضر وريف الجمهورية (لا تشمل المباني تحت التشييد) بحسب اتصال المبنى بشبكة المياه

(نتائج حصر المباني 2004م)

الاجمالي		الريف		الحضر		إتصال المبنى شبكة المياه			
%	عدد المباني	%	عدد المباني	%	عدد المباني				
19.8	531,546	7.2	147,523	60.3	384,023	1	شبكة حكومية	المباني المتصلة بالشبكة	اولاً
5.3	142,356	5.6	114,208	4.4	28,148	2	شبكة خاصة		
13.0	346,587	14.3	292,615	8.5	53,972	3	شبكة اهلية		
38.1	1,020,489	27.1	554,346	73.2	466,143	جملة المباني المتصلة بالشبكة (3)+(2)+(1)=			
61.2	1,641,079	72.3	1,475,372	26.0	165,707	المباني غير المتصلة بالشبكة			ثانياً
0.7	17,672	0.6	12,501	0.8	5,171	المباني غير المبين اتصالاتها بشبكة المياه			ثالثاً
100.0	2,679,240	100.0	2,042,219	100.0	637,021	اجمالي المباني			

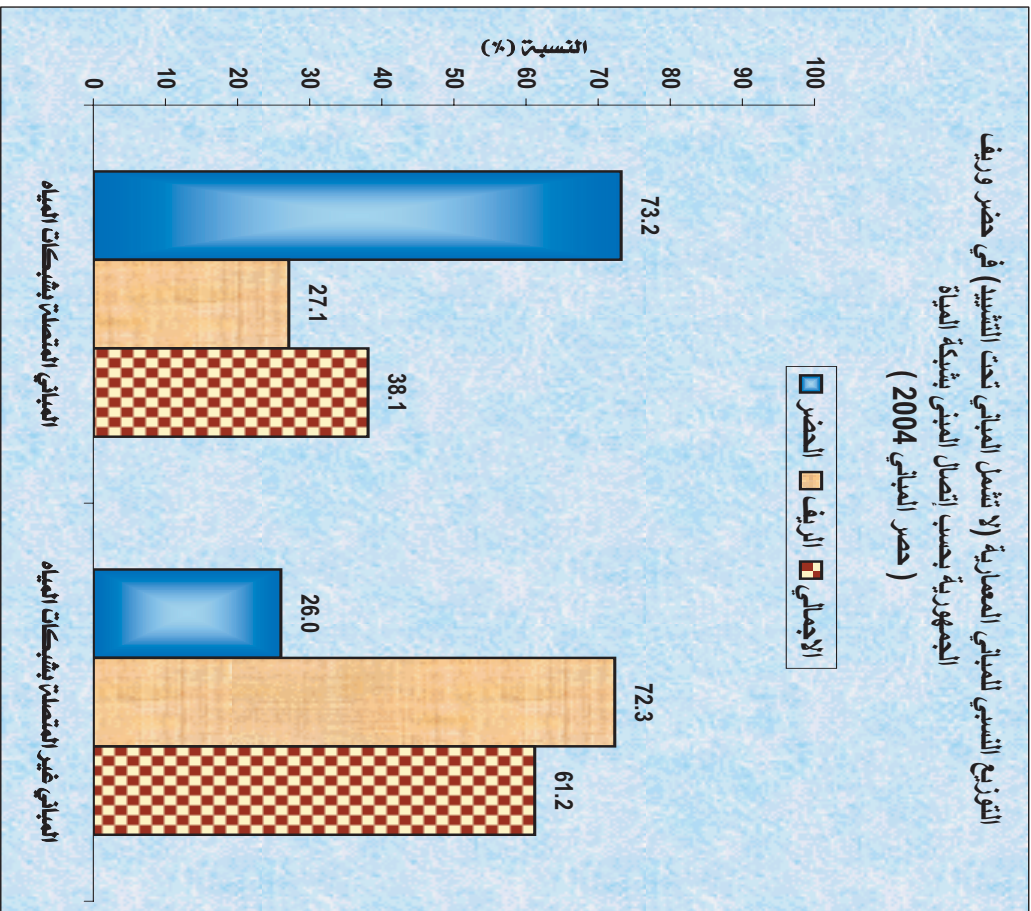
1- بلغ عدد المباني المتصلة بخدمات المياه عن طريق الشبكة الحكومية (531,546) مبنى بما نسبته 20% من الاجمالي العام للمباني (لا تشمل المباني تحت التشييد) والبالغ عددها (2,679,240) مبنى.

2- اما المباني المتصلة بخدمات المياه عن طريق الشبكة الخاصة و الشبكة الاهلية فقد بلغت (488,943) مبنى بما نسبته 18% تقريبا من اجمالي المباني.

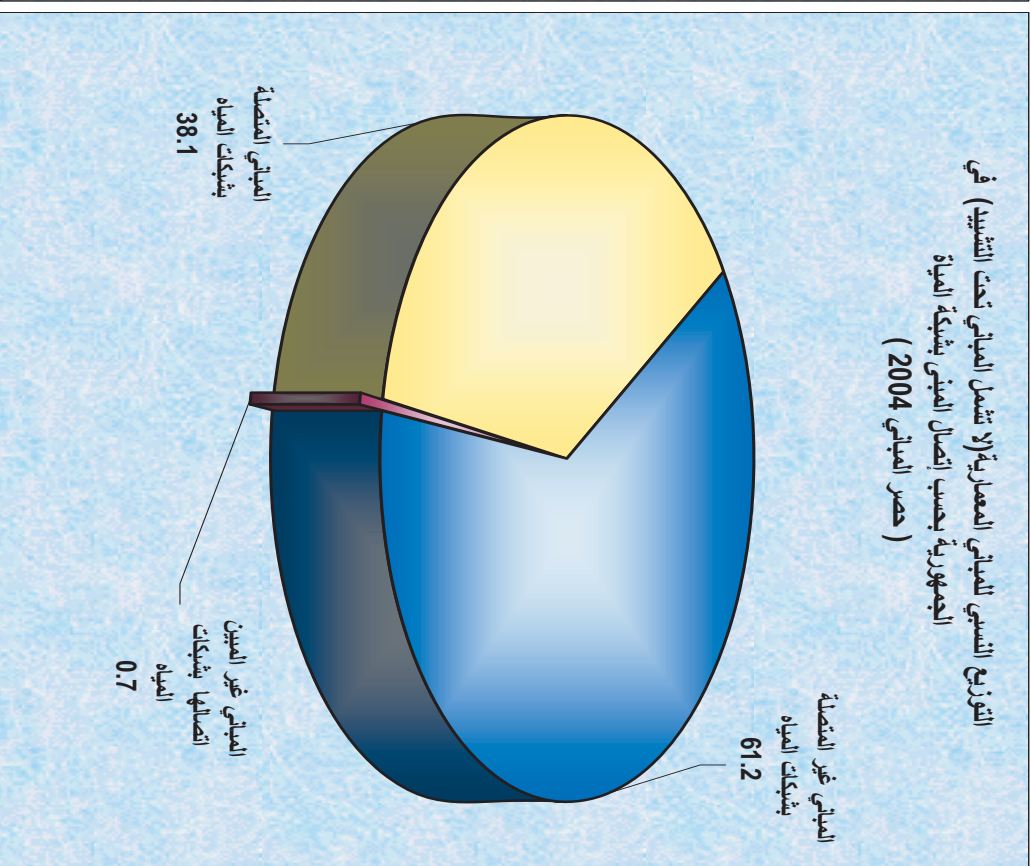
3- وعليه فان اجمالي المباني المتصلة بخدمات المياه عن طريق الشبكات (الحكومية والخاصة والاهلية) فقد بلغ عددها (1,020,489) مبنى بما نسبته 38% تقريبا من الاجمالي .

4- اما المباني غير المتصلة بشبكات المياه فقد بلغ عددها (1,641,079) مبنى بما نسبته 61% من الاجمالي .

شكل بياني رقم (11)



شكل بياني رقم (10)



7- التوزيع العددي والنسبي للمباني المعمارية في حضر وريف الجمهورية (لا تشمل المباني تحت التشييد)

بحسب اتصال المبنى بشبكة الكهرباء (نتائج حصر المباني 2004م)

الاجمالي		الريف		الحضر		إتصال المبنى بشبكة الكهرباء		
النسبة الى الاجمالي %	عدد المباني	%	عدد المباني	%	عدد المباني			
36.6	980,045	22.5	458,683	81.9	521,362	1	شبكة حكومية	اولاً المباني المتصلة بشبكة الكهرباء
2.8	74,402	3.2	66,068	1.3	8,334	2	شبكة خاصة	
4.5	121,465	4.8	97,032	3.8	24,433	3	شبكة اهلية	
43.9	1,175,912	30.5	621,783	87.0	554,129		جملة المباني المتصلة بشبكات الكهرباء (3)+(2)+(1)=	
55.5	1,486,874	68.9	1,408,119	12.4	78,755		المباني غير المتصلة بشبكة الكهرباء	ثانياً
0.6	16,454	0.6	12,317	0.6	4,137		المباني غير المبين اتصالها بشبكة الكهرباء	ثالثاً
100.0	2,679,240	100.0	2,042,219	100.0	637,021		إجمالي المباني	

1- بلغ عدد المباني المتصلة بخدمات الكهرباء عن طريق الشبكة الحكومية (980,045) مبنى بما نسبته (37%) من الاجمالي العام للمباني المعمارية (لا تشمل المباني تحت التشييد) التي تم حصرها 2004م والبالغ عددها (2,679,240) مبنى.

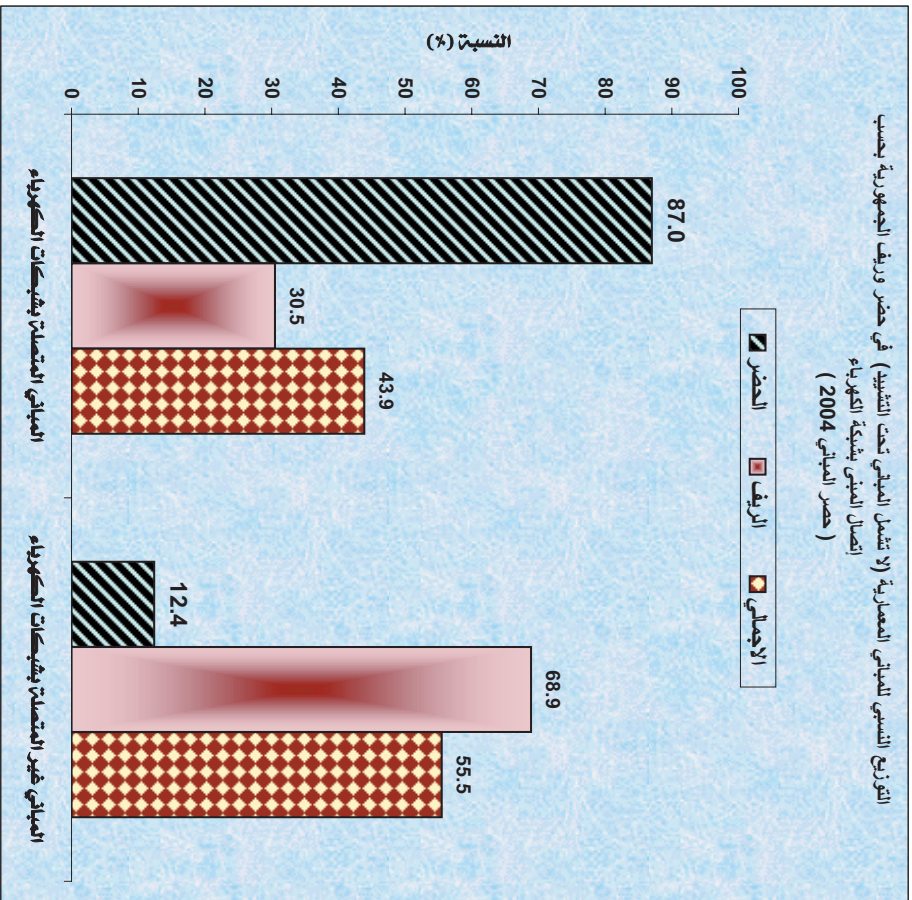
2- اما المباني المتصلة بخدمات الكهرباء عن طريق الشبكة الاهلية (التي عادة ما تكون تابعة لمشاريع تعاونية) فقد بلغ عددها (121,465) مبنى بنسبة 4.5% من الاجمالي .

3- وبلغ عدد المباني المتصلة بخدمات الكهرباء عن طريق الشبكة الخاصة (التي عادة ما تكون تابعة لمشاريع خاصة او مولدات خاصة) (74,402) مبنى تشكل ما نسبته 2.8% من الاجمالي .

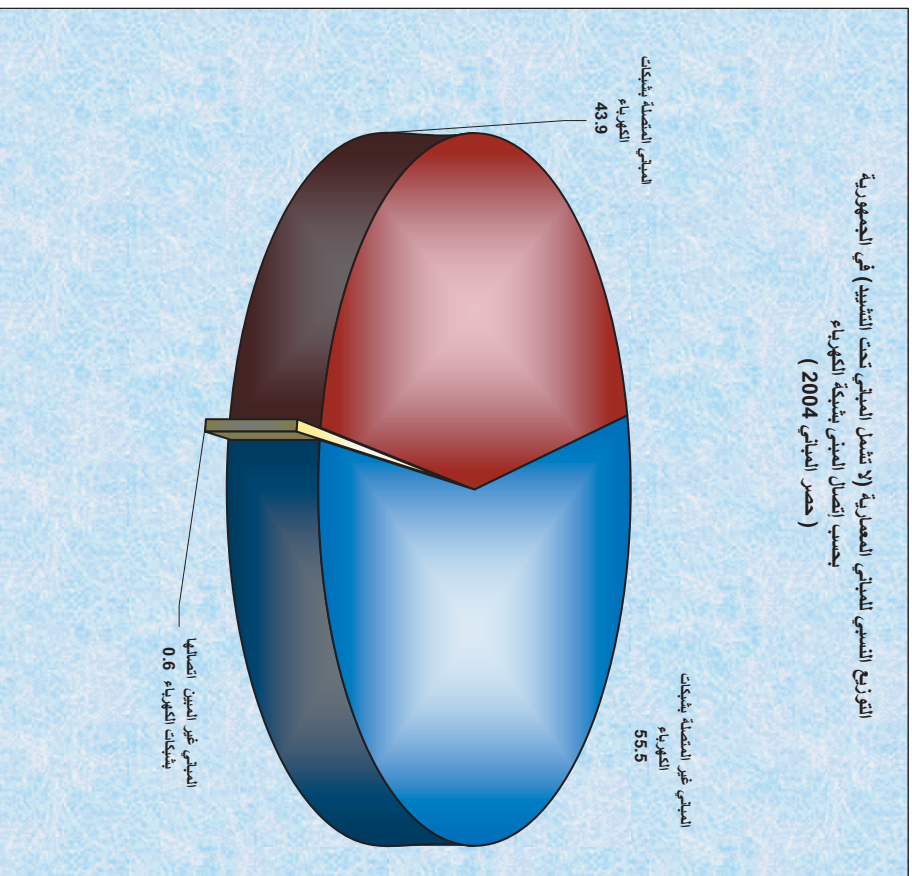
4- وعليه فان اجمالي المباني المتصلة بخدمات الكهرباء عن طريق الشبكة (الحكومية والخاصة والاهلية) بلغ عددها (1,175,912) مبنى بنسبة 44% من اجمالي المباني.

5- اما المباني غير المتصلة بشبكة الكهرباء فقد بلغ عددها (1,486,874) مبنى وتشكل ما نسبته 56% تقريبا من اجمالي المباني.

شكل بياني رقم (13)



شكل بياني رقم (12)



8- التوزيع العددي والنسبي للمباني المعمارية في حضر وريف الجمهورية (لا تشمل المباني تحت التشييد)

بحسب اتصال المباني بشبكات الصرف الصحي (نتائج حصر المباني 2004م)

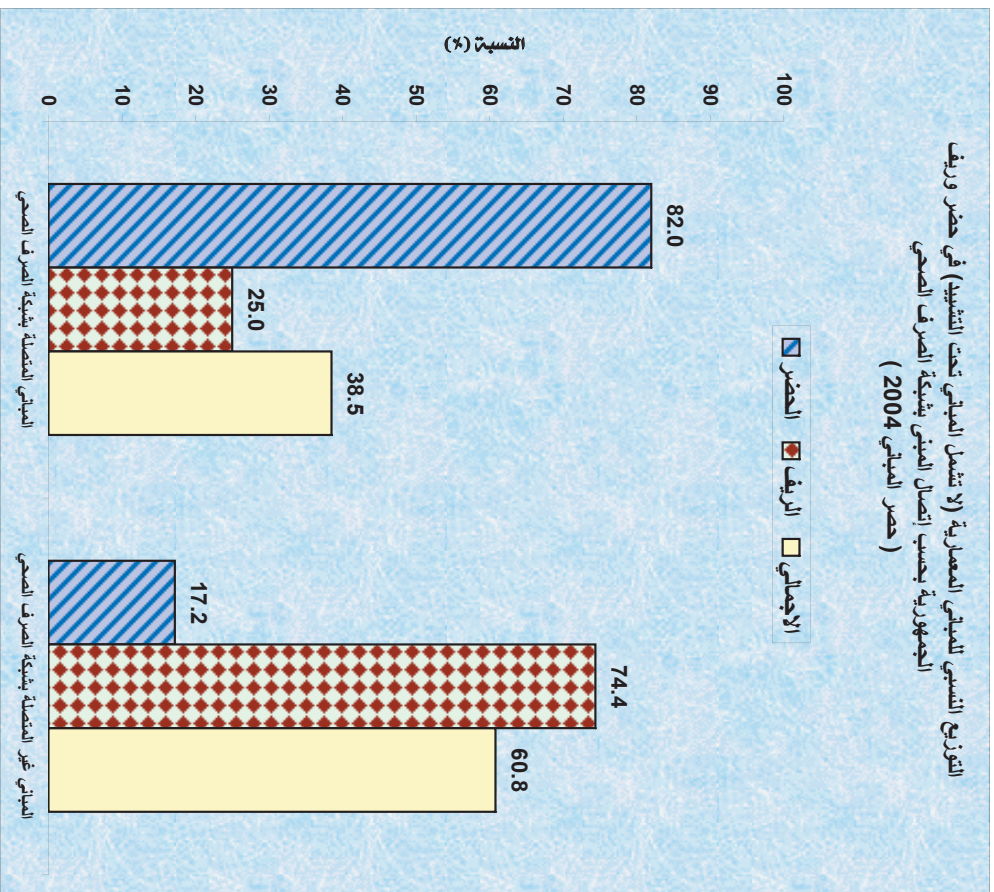
الاجمالي		الريف		الحضر		إتصال المبني بشبكة الصرف الصحي		
النسبة الى الاجمالي %	عدد المباني	%	عدد المباني	%	عدد المباني			
9.2	246,638	0.7	13,495	36.6	233,143	شبكة حكومية	1	المباني المتصلة بشبكات الصرف الصحي
28.0	751,718	23.4	477,391	43.0	274,327	شبكة خاصة	2	
1.3	33,838	0.9	18,649	2.4	15,189	شبكة اهلية	3	
38.5	1,032,194	25.0	509,535	82.0	522,659	جملة المباني المتصلة بشبكة الصرف الصحي (3)+(2)+(1)=		
60.8	1,629,492	74.4	1,520,080	17.2	109,412	المباني غير المتصلة بشبكة الصرف الصحي		ثانياً
0.7	17,554	0.6	12,604	0.8	4,950	المباني غير المبين اتصالها بشبكة الصرف الصحي		ثالثاً
100.0	2,679,240	100.0	2,042,219	100.0	637,021	إجمالي المباني		

1- من اجمالي المباني المعمارية (لا تشمل المباني تحت التشييد) البالغ عددها (2,679,240) مبني فان عدد المباني المتصلة بشبكة الصرف الصحي عن طريق الشبكة الخاصة (حفرة مغلقة وموصولة بانابيب الى المبني) بلغ (751,718) مبني بما نسبته (28.0%) من اجمالي المباني يليها المباني المتصلة بالشبكة الحكومية البالغ عددها (246,638) مبني بنسبة (9.2%) من الاجمالي تقريبا. اما المباني المتصلة بالشبكة الاهلية كوسيلة للصرف الصحي وهي تلك المباني المتصلة بحفرة مكشوفة عادة ما تكون خارج المبني فقد بلغ عددها (33,838) مبني بنسبة (1.3%) تقريبا.

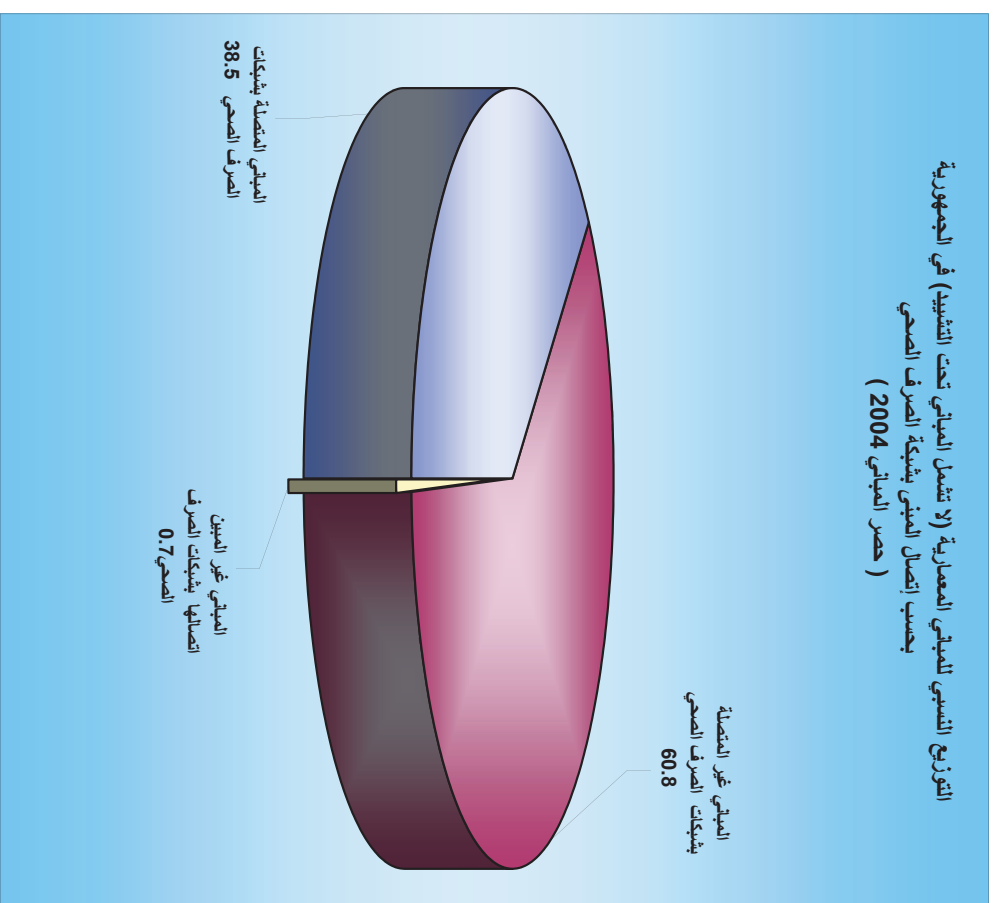
2- وعليه فان اجمالي المباني المتصلة بشبكات الصرف الصحي (الحكومية والخاصة والاهلية) فقد بلغ عددها (1,032,194) مبني بما نسبته (39%) من اجمالي المباني تقريبا.

3- اما المباني غير المتصلة بشبكات الصرف الصحي فقد بلغ عددها (1,629,492) مبني والتي تشكل ما نسبته حوالي (61%) من اجمالي المباني .

شكل بياني رقم (15)



شكل بياني رقم (14)



9- التوزيع العددي والنسبي للمباني المعمارية في حضر وريف الجمهورية (لا تشمل المباني تحت التشييد)

بحسب عدد المداخل التعدادية في المبنى المعماري (نتائج حصر المباني 2004م)


الاجمالي		الريف		الحضر		عدد المداخل التعدادية في المبنى	
%	عدد المباني	%	عدد المباني	%	عدد المباني		
96.1	2,575,560	98.4	2,009,372	88.9	566,188	1	مدخل واحد
3.2	84,365	1.4	28,557	8.8	55,808	2	مدخلين
0.5	14,009	0.1	3,043	1.7	10,966	3	ثلاثة مداخل
0.1	3,712	0.1	994	0.4	2,718	4	اربعة مداخل
0.1	1,594	0.0	253	0.2	1,341	5	خمسة مداخل فاكثر
100.0	2,679,240	100.0	2,042,219	100.0	637,021		الإجمالي

1- ان المباني المعمارية التي لها مدخل واحد والبالغ عددها (2,575,560) مبنى تشكل النسبة الغالبة من اجمالي المباني المعمارية التي تم حصرها 2004م بنسبة (96%) تقريبا من الاجمالي . تليها المباني المعمارية التي لها مدخلين البالغ عددها (84,365) مبنى بنسبة (3%) من الاجمالي. اما المباني المتبقية والبالغة (19,315) مبنى فهي المباني التي لها (من ثلاثة مداخل فأكثر) وتبلغ نسبتها (1%) تقريبا من اجمالي المباني المعمارية.


2- من اجمالي المباني المعمارية التي لها مدخل واحد والبالغ عددها (2,575,560) مبنى بلغ عدد المباني منها في الريف (2,009,372) مبنى بما نسبته (78%) من الاجمالي فيما العدد المتبقي منها والبالغ (566,188) مبنى فهي في الحضر حيث تشكل ما نسبته (22%) من اجمالي المباني التي لها مدخل واحد.

3- من اجمالي المباني المعمارية التي لها مدخلين فاكثر البالغ عددها (103,680) مبنى فان النسبة الغالبة منها توجد في الحضر حيث بلغ عددها (70,833) مبنى بنسبة (68%) من اجمالي هذه المباني اما العدد المتبقي منها في الريف حوالي (32,847) مبنى بنسبة (32%) من اجمالي هذه المباني .

شكل بياني رقم (17)



شكل بياني رقم (16)



ثانياً: عرض لأهم بيانات ومؤشرات خصائص المداخل (المباني) التعدادية

تنويه:

ينبغي التنويه بأن تعريف المبنى التعدادي في حصر المباني 1994م هو نفس تعريف المدخل التعدادي في حصر المباني 2004م. وهذا ما ينبغي مراعاته لأغراض المقارنة بين نتائج حصر المباني عام (1994م) و عام (2004م).

(10) التوزيع العددي والنسبي للمداخل التعدادية (لا تشمل المداخل تحت التشييد) حسب نوعها في حضر وريف الجمهورية

حصر المباني (1994) ، (2004)

نوع المدخل التعدادي	الحالة الحضرية	حصر المباني 2004م		حصر المباني 1994م		الزيادة / النقص خلال الفترة
		العدد	%	العدد	%	
1 عمارة .	حضر	71,310	55.3	175,151	77.1	145.6
	ريف	57,755	44.7	52,125	22.9	-9.7
	اجمالي	129,065	100.0	227,276	100.0	76.1
2 منزل / بيت مستقل / فيلا	حضر	325,238	20.7	464,922	21.8	42.9
	ريف	1,247,386	79.3	1,666,968	78.2	33.6
	اجمالي	1,572,624	100.0	2,131,890	100.0	35.6
3 اماكن سكنية اخرى	حضر	34,393	18.7	28,819	12.9	-16.2
	ريف	149,118	81.3	194,525	87.1	30.5
	اجمالي	183,511	100.0	223,344	100.0	21.7
جملة المداخل التعدادية السكنية	حضر	430,941	22.9	668,892	25.9	55.2
	ريف	1,454,259	77.1	1,913,618	74.1	31.6
	اجمالي	1,885,200	100.0	2,582,510	100.0	37.0
4 منشآت مستقلة	حضر	44,573	31.6	60,272	26.7	35.2
	ريف	96,674	68.4	165,530	73.3	71.2
	اجمالي	141,247	100.0	225,802	100.0	59.9
اجمالي (المداخل) التعدادية (5)+(4)+(3)+(2)+(1) =	حضر	475,514	23.5	729,164	26.0	53.3
	ريف	1,550,933	76.5	2,079,148	74.0	34.1
	اجمالي	2,026,447	100	2,808,312	100.0	38.6

1- ارتفع عدد المداخل التابعة للمباني المعمارية من (2,026,447) مدخل في العام 1994م الى (2,808,312) مدخل في العام 2004م بزيادة عددية خلال الفترة بلغت (781,865) مدخل بنسبة (38.6%) خلال فترة العشر السنوات الماضية وبمتوسط زيادة سنوية وصلت الى (3.9%) سنويا.

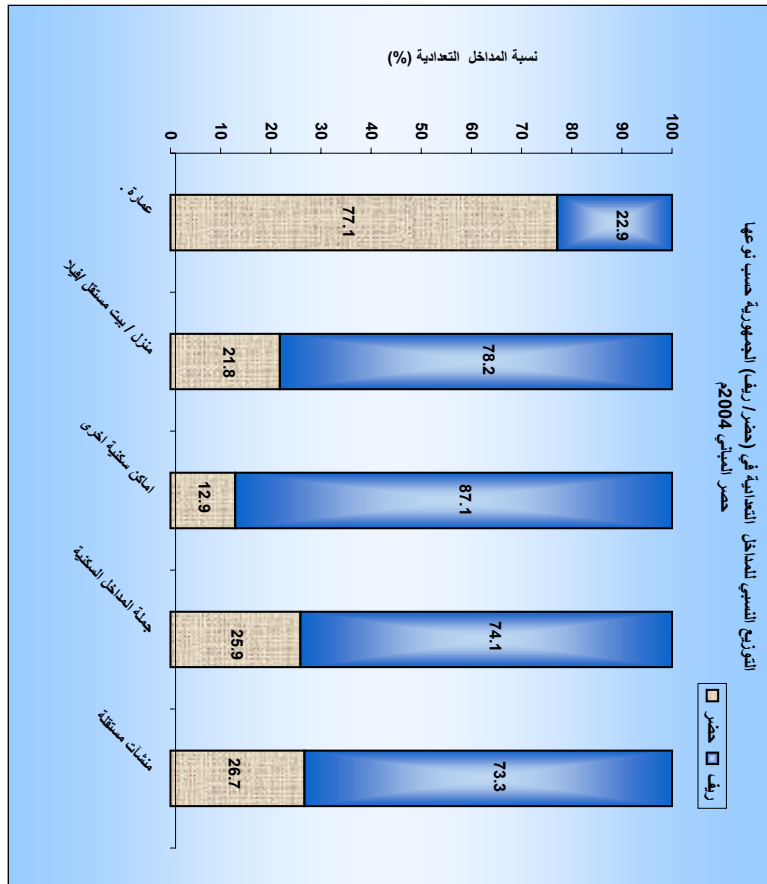
2- وعلى مستوى الحضر فان عدد المداخل ارتفع عددها من (475,514) مدخل في العام 1994م الى (729,164) مدخل في العام 2004م بزيادة عددية بلغت (253,650) مدخل وعليه فان متوسط الزيادة السنوية بلغت (5.3%) تقريبا.

3- وعلى مستوى الريف فان عدد المداخل ارتفع من (1,550,933) مدخل عام 1994م الى (2,079,148) مدخل عام 2004م بمتوسط زيادة سنوية بلغت حوالي (3.4%) .

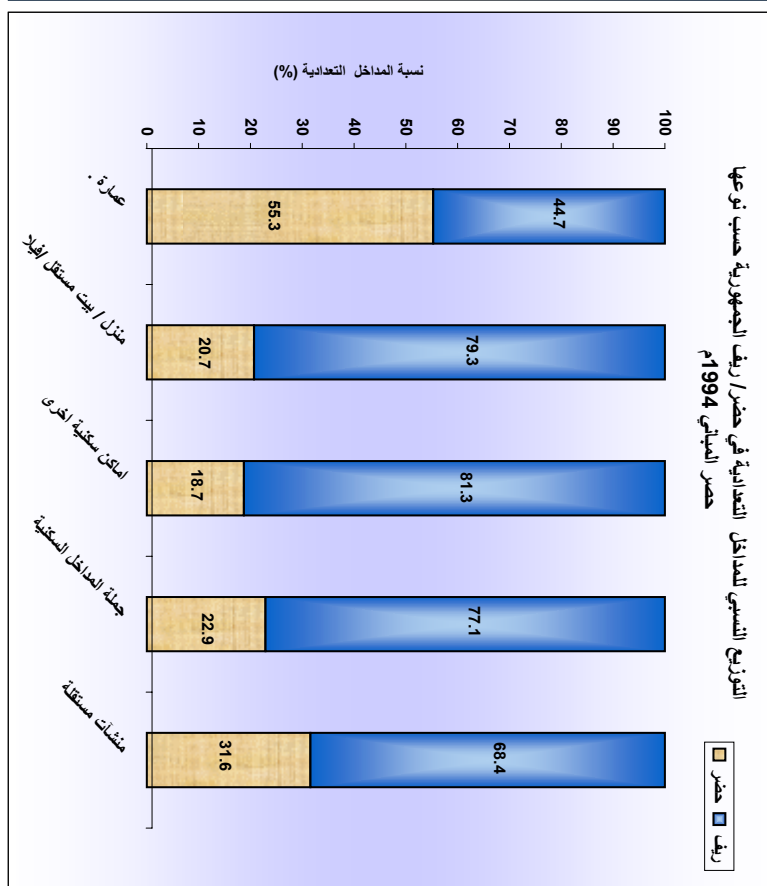
4 - ويلاحظ هنا ان عدد المداخل للعمارات انخفض عددها في الريف من (57,755) مدخل عام 1994م الى (52,125) مدخل عام 2004م وهذا الانخفاض سببه الرئيسي يعود الى التغير بين الحضر والريف الذي طرأ خلال الفترة الماضية حيث ان معطيات التطور قد اسهمت في اجراء تغييرات في هذا الجانب من اهمها تلك الامتدادات الحضرية التي استوعبت العديد من التجمعات الريفية سابقا التي كانت على اطراف المدن مما اسهم في حدوث هذا النقص في عددها لصالح الحضر بالاضافة الى ارتفاع معدلات النمو لهذا النوع من المباني على صعيد التجمعات الحضرية مقارنة بالريف .

5- اما الانخفاض العددي الذي شهدته المداخل التعدادية التابعة للمباني التي نوعها اماكن سكنية اخرى في المناطق الحضرية التي تشمل حسب مفهوم المبنى المستخدم في الحصر على تلك الاماكن غير المستخدمة اساسا لاغراض السكن ولكنها وجدت مسكونة وقت الحصر مثل : الخيم / العيش / المسكن المرتجل... الخ . فهذا نقص طبيعي يعود سببه الرئيسي الى الطبيعة الحضرية التي تقتضي حدوث هذا التناقص في عددها .

شكل بياني رقم (19)



شكل بياني رقم (18)



(11) التوزيع العددي والنسبي للمداخل التعدادية (لا تشمل المداخل تحت التشييد) في حضر وريف الجمهورية حسب مادة البناء

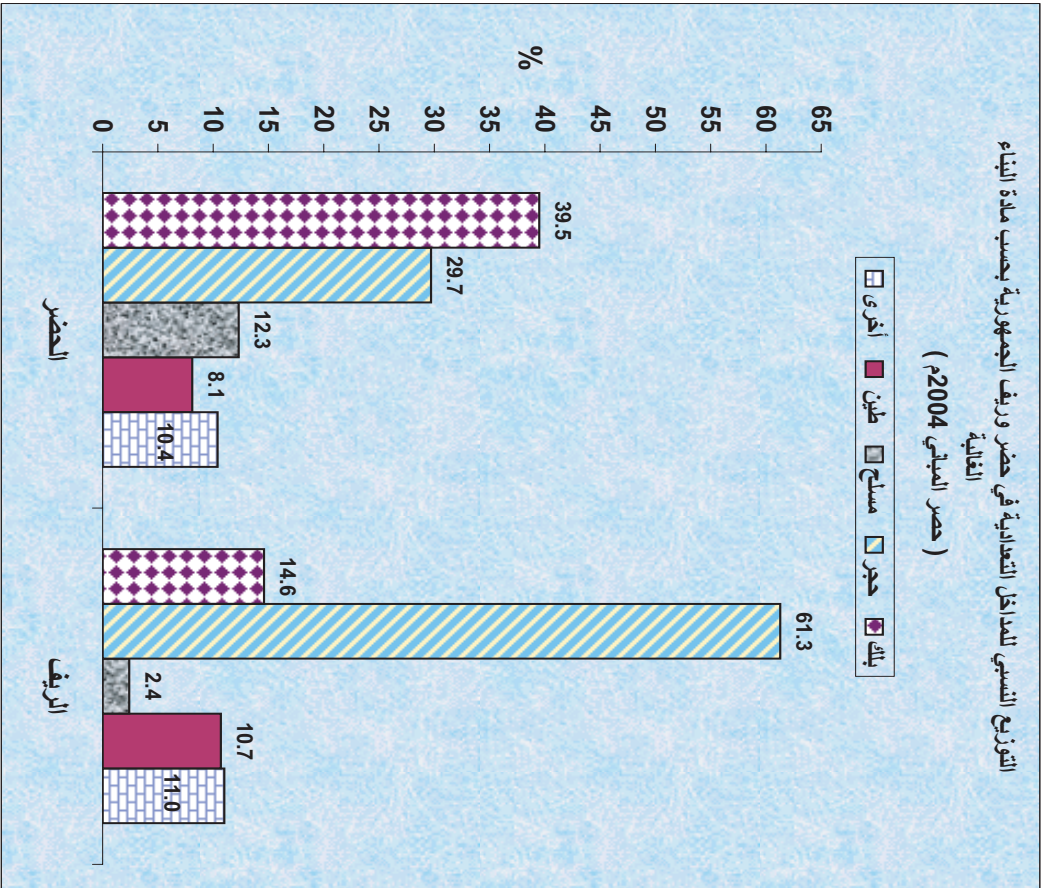
الغالبية (حضر المباني 2004م)

الاجمالي		الريف		الحضر		مادة البناء الغالبة للمدخل التعدادي
%	اجمالي المداخل	%	عدد المداخل	%	عدد المداخل	
53.1	1,490,266	61.3	1,273,810	29.7	216,456	1 حجر
4.9	138,706	2.4	49,345	12.3	89,361	2 مسلح
1.7	47,255	0.9	18,921	3.9	28,334	3 طوب (ياجور)
10.0	281,732	10.7	222,497	8.1	59,235	4 طين (البن)
21.1	591,695	14.6	303,687	39.5	288,008	5 بلك (بردين)
5.2	145,800	6.7	138,675	1.0	7,125	6 قصب / عزف / قش
0.7	19,007	0.3	6,222	1.8	12,785	7 خشب
1.4	39,328	0.9	19,353	2.7	19,975	8 زنك (صفيح)
1.6	46,332	2.0	42,358	0.5	3,974	9 مواد اخرى
0.3	8,191	0.2	4,280	0.5	3,911	10 غير مبين مادة البناء
100.0	2,808,312	100.0	2,079,148	100.0	729,164	اجمالي المداخل التعدادية

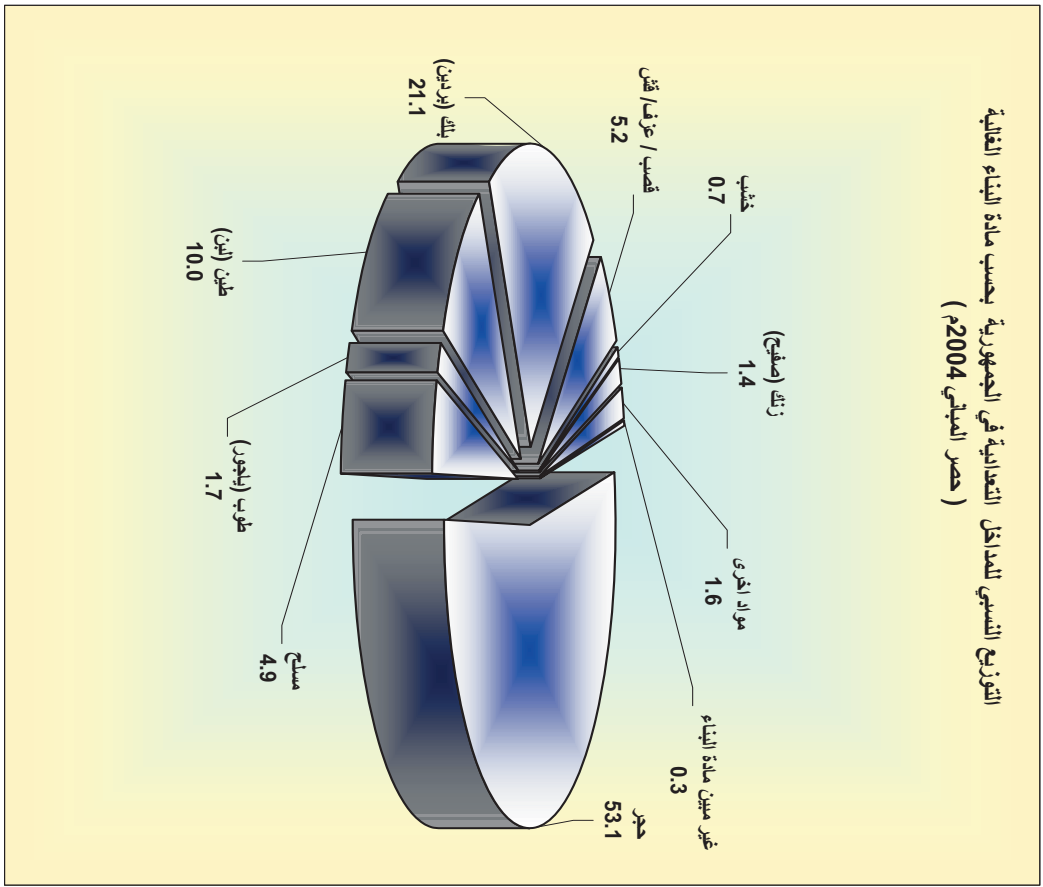
تتوزع المداخل للمباني المعمارية البالغ عددها (2,808,312) مدخل بحسب مادة البناء الغالبة فيها بنسب متفاوتة إذ تحتل المداخل التي مادة البناء الغالبة لها من الحجر النسبة الغالبة إذ بلغت حوالي (53%) من اجمالي هذه المداخل وتأتي المداخل التي مادة البناء الغالبة لها من البردين (البلك) في المرتبة الثانية بنسبة (21%) ثم تليها المداخل التي مادة البناء الغالبة لها من الطين بنسبة (10%) تقريباً. وتتوزع النسبة المتبقية البالغة (16%) على مواد البناء الاخرى .

وعلى مستوى الحضر والريف يلاحظ ان المداخل التي مادة البناء الغالبة لها من المسلح البالغة (12.3%) من اجمالي المداخل في الحضر مرتفعة كثيراً عن ما هي عليه في الريف إذ بلغت حوالي (2.4%) فقط.

شكل بياني رقم (21)



شكل بياني رقم (20)



(12) التوزيع العددي والنسبي للمداخل التعدادية (لا تشمل المداخل تحت التشييد) في حضر وريف الجمهورية حسب صفة الملكية
(حصر المباني 2004م)

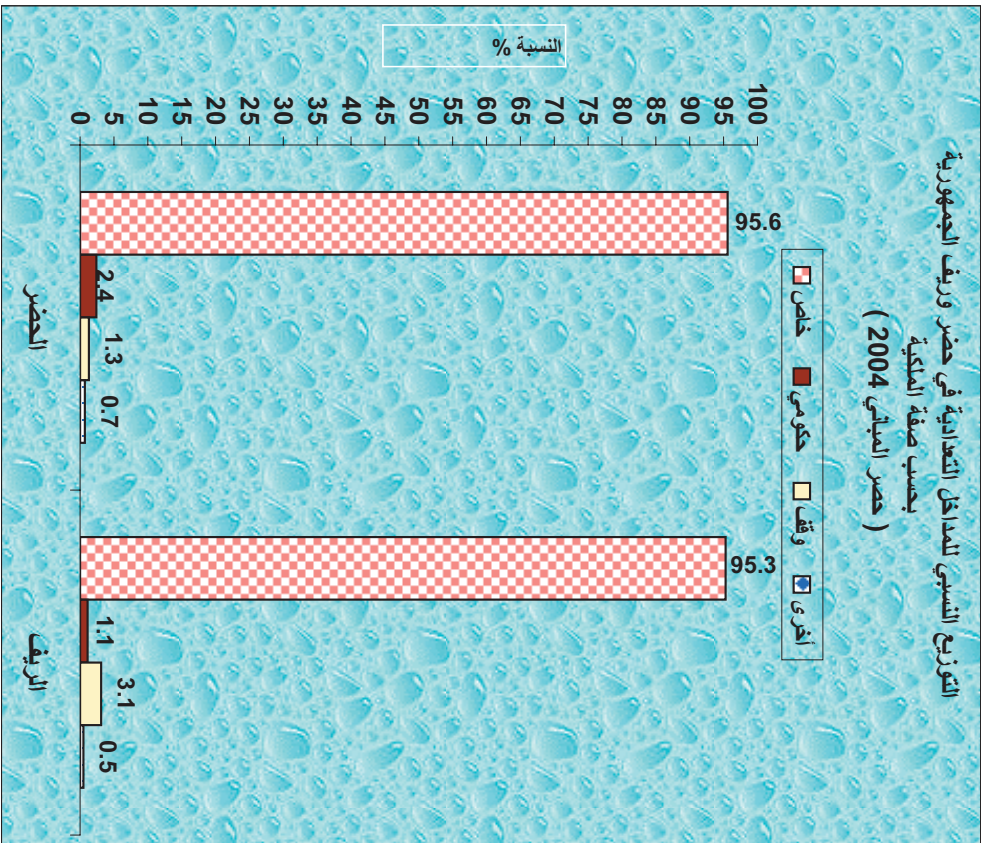
الاجمالي		الريف		الحضر		صفة الملكية للمدخل التعادلي	
%	اجمالي المداخل التعدادية	%	عدد المداخل التعدادية	%	عدد المداخل التعدادية		
1.5	40,631	1.1	23,271	2.4	17,360	حكومي	1
95.4	2,678,102	95.3	1,980,907	95.6	697,195	خاص	2
0.1	3,072	0.1	2,499	0.1	573	مختلط	3
2.6	73,727	3.1	64,398	1.3	9,329	وقف	4
0.2	6,091	0.2	4,625	0.2	1,466	اخرى	5
0.2	6,689	0.2	3,448	0.4	3,241	غير مبين	6
100.0	2,808,312	100.0	2,079,148	100.0	729,164	اجمالي المداخل التعدادية	

❖ ان النسبة الغالبة لصفة ملكية المداخل التابعة للمباني المعمارية هي للقطاع الخاص اذ بلغت نسبتها حوالي (95.4%) من اجمالي المداخل التعدادية ويلاحظ انها ترتفع قليلاً على مستوى الحضر (95.6%) وتنخفض قليلاً على مستوى الريف (95.3%).

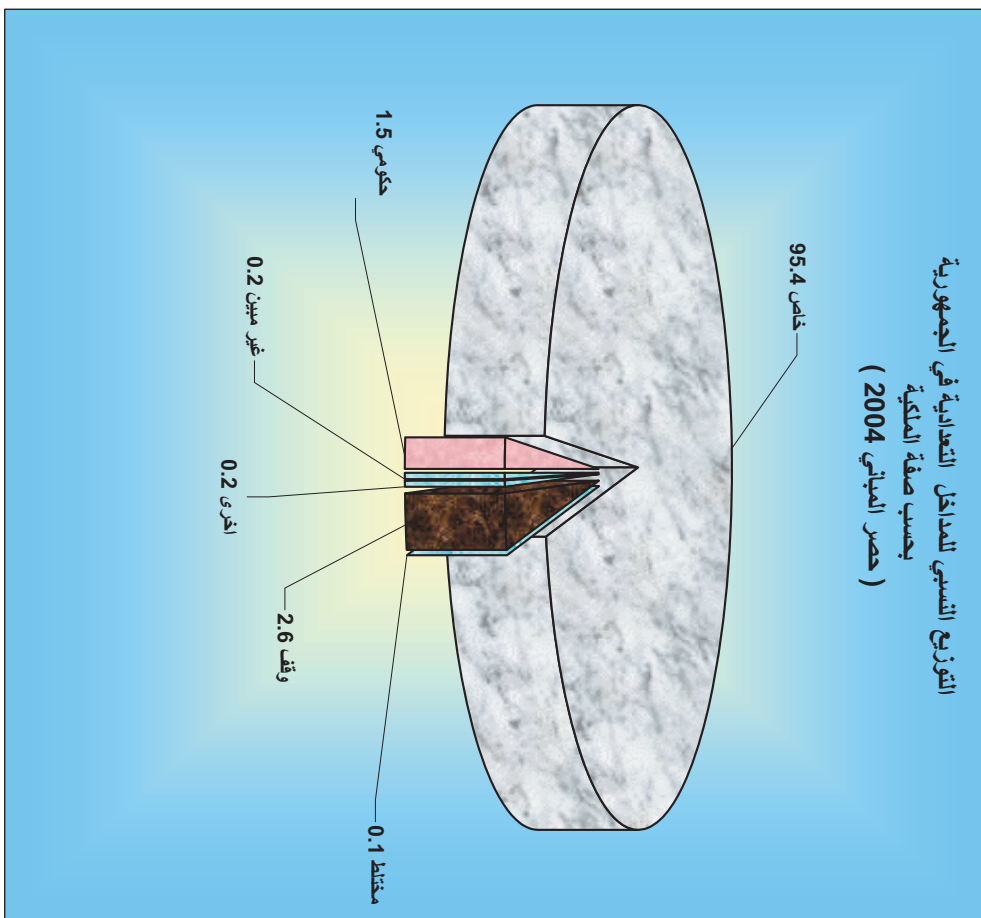
❖ اما نسبة المداخل التي تتبع القطاع الحكومي فقد بلغت حوالي (1.5%) من اجمالي المداخل التعدادية. وترتفع هذه النسبة قليلاً لتصل الى (2.4%) في الحضر بينما تنخفض في الريف لتصل الى (1.1%) من اجمالي المداخل التعدادية في المناطق الريفية.

❖ اما نسبة المداخل التعدادية التي تتبع قطاع الوقف فقد بلغت حوالي (2.6%) على مستوى الاجمالي وتنخفض في الحضر لتصل الى (1.3%) بينما ترتفع في الريف الى (3.1%).

شكل بياني رقم (23)



شكل بياني رقم (22)



الفصل الخامس

جداول مخرجات النتائج النهائية لحصر المباني والمساكن 2004م

تنويه : -
الجداول الواردة في التقرير لا تمثل كافة المخرجات التي تم تجهيزها لنتائج حصر المباني والمساكن 2004م حيث انه يمكن للجهات المعنية باستخدام النتائج النهائية للحصر الاتصال بالجهاز في حالة حاجتهم إلى جداول أكثر تفصيلاً سواء على المستويات الإدارية أو الخصائص التفصيلية الأخرى المشمولة في استمارة الحصر .

جدول رقم (1) : التوزيع العددي والنسبي للمباني المعمورة حسب نوع المبنى في حضر وريف المحافظات

إجمالي المباني	نوع المبنى												المباني المصنفة	المحافظات					
	غير مبين	مشاة تمت التقييم	مشاة	سكن تحت التقييم	أماكن سكنية أخرى	فيلا	بيت مستقل	منزل	صارة	غير مبين	مشاة تمت التقييم	مشاة			سكن تحت التقييم				
%	%	%	%	%	%	%	%	%	%	%	%	%	%	%	%	%	%		
40828	120	0.45	183	7.44	3039	5.18	2113	0.53	215	0.83	339	11.67	4766	52.64	21490	20.97	8563	حضر	أب
268911	230	0.22	584	6.62	17811	1.90	5110	0.84	2265	0.06	165	3.11	8365	83.49	224505	3.67	9876	ريف	
309739	350	0.25	767	6.73	20850	2.33	7223	0.80	2480	0.16	504	4.24	13131	79.42	245995	5.95	18439	حضر	
17304	48	0.54	93	9.97	1726	13.46	2329	0.90	155	0.13	22	1.42	245	64.27	11121	9.04	1565	حضر	البيق
48134	46	0.34	163	8.36	4026	3.43	1649	7.77	3742	0.06	31	3.22	1548	74.80	36005	1.92	924	ريف	
65438	94	0.39	256	8.79	5752	6.08	3978	5.96	3897	0.08	53	2.74	1793	72.02	47126	3.80	2489	حضر	
158885	690	0.28	444	5.01	7961	4.00	6358	0.62	992	3.14	4987	12.99	20638	40.07	63659	33.46	53156	حضر	الإمارات
5536	2	0.76	42	15.23	843	4.62	256	0.16	9	0.20	11	16.74	927	51.19	2834	11.05	612	ريف	
164421	692	0.30	486	5.35	8804	4.02	6614	0.61	1001	3.04	4998	13.12	21565	40.44	66493	32.70	53768	حضر	
12831	17	0.27	35	9.86	1265	4.45	571	0.88	113	0.40	51	11.87	1523	60.46	7757	11.68	1499	حضر	البيضاء
59989	54	0.18	110	8.28	4969	2.93	1755	1.87	1124	0.12	69	2.79	1673	82.24	49936	1.50	899	ريف	
72820	71	0.20	145	8.56	6234	3.19	2326	1.70	1237	0.16	120	4.39	3196	78.40	57093	3.29	2398	حضر	
59008	252	0.35	208	7.14	4214	5.36	3162	2.11	1245	1.62	958	7.15	4217	43.00	25374	32.84	19378	حضر	تقر
320283	189	0.21	678	6.37	20406	2.84	9103	2.49	7972	0.13	409	3.16	10105	82.50	264220	2.25	7201	ريف	
379291	441	0.23	886	6.49	24620	3.23	12265	2.43	9217	0.36	1367	3.78	14322	76.35	289594	7.01	26579	حضر	
6245	5	0.77	48	11.79	736	2.67	167	3.04	190	0.03	2	14.76	922	64.50	4028	2.35	147	حضر	الجوف
48802	73	0.18	90	4.82	2351	0.65	318	34.67	16918	0.11	56	6.90	3365	51.28	25025	1.24	606	ريف	
55047	78	0.25	138	5.61	3087	0.88	485	31.08	17108	0.11	58	7.79	4287	52.78	29053	1.37	753	حضر	
17488	36	0.50	88	14.35	2510	3.92	686	6.84	1197	0.07	12	14.68	2567	54.42	9517	5.00	875	حضر	حجة
173113	227	0.26	452	7.52	13026	1.52	2623	15.44	26732	0.02	26	2.71	4694	71.05	122994	1.35	2339	ريف	
190601	263	0.28	540	8.15	15556	1.74	3309	14.65	27929	0.02	38	3.81	7261	69.52	132511	1.69	3214	حضر	
114027	168	0.25	280	9.31	10615	2.04	2324	14.86	16944	0.52	591	15.15	17280	47.52	54182	10.21	11643	حضر	الطابذة
247414	120	0.18	437	4.81	11897	1.63	4023	44.30	109601	0.02	48	14.49	35844	33.92	83934	0.61	1510	ريف	
361441	288	0.20	717	6.23	22512	1.76	6347	35.01	126545	0.18	639	14.70	53124	38.21	138116	3.64	13153	حضر	
67571	201	0.37	251	8.02	5418	9.72	6566	1.49	1007	0.80	538	8.06	5443	64.79	43781	6.46	4366	حضر	حضر بورت
82850	146	0.33	272	8.13	6737	3.25	2696	5.28	4376	0.09	72	13.47	11157	68.40	56670	0.87	724	ريف	
150421	347	0.35	523	8.08	12155	6.16	9262	3.58	5383	0.41	610	11.04	16600	66.78	100451	3.38	5090	حضر	
21305	45	0.39	84	8.14	1735	6.11	1301	0.66	140	0.60	128	16.47	3509	46.36	9877	21.06	4486	حضر	دمار
184041	134	0.23	421	9.23	16979	1.21	2231	0.35	653	0.04	73	3.98	7326	82.28	151437	2.60	4787	ريف	
205346	179	0.25	505	9.11	18714	1.72	3532	0.39	793	0.10	201	5.28	10835	78.56	161314	4.52	9273	حضر	
9296	42	0.48	45	18.32	1703	5.07	471	0.63	59	0.39	83	6.36	591	57.41	5337	10.38	965	حضر	شبه
46634	229	0.22	103	9.19	4286	1.89	883	6.37	2971	0.08	38	11.02	5141	68.63	32006	2.10	977	ريف	
58930	271	0.26	148	10.71	5989	2.42	1354	5.42	3030	0.22	121	10.25	5732	66.77	37343	3.47	1942	حضر	

جدول رقم (1) : التوزيع العددي والنسبي للمباني العمارة حسب نوع المبنى في حضر وريف المحافظات

إجمالي المباني	نوع المبنى												المحافظة	المحافظة							
	غير مبنين	ممنوعة تحت التشييد	ممنوعة	سكن تحت التشييد	سكنية اخرى	فيلا	بيت مستقل	مotel	صناع	المحافظة	المحافظة										
عدد	%	عدد	%	عدد	%	عدد	%	عدد	%	عدد	%	عدد	%	عدد	%						
100	0.09	12	0.51	69	24.19	3295	2.81	383	4.17	568	0.31	42	19.09	2600	38.65	5264	10.19	1388	حضر	حضر	
100	0.18	135	0.28	212	12.91	9745	1.95	1469	4.58	3459	0.08	62	11.94	9007	64.80	48901	3.28	2477	ريف	ريف	
100	89088	0.17	147	0.32	281	14.64	13040	2.08	1852	4.52	4027	0.12	104	13.03	11607	60.80	54165	4.34	3865	حظرة	حظرة
100	4175	0.24	10	0.38	16	18.47	771	5.63	235	0.17	7	0.10	4	13.87	579	57.87	2416	3.28	137	حضر	حضر
100	121240	0.13	158	0.30	368	10.49	12722	2.19	2659	1.27	1536	0.18	218	7.18	8710	74.12	89865	4.13	5004	ريف	ريف
100	125415	0.13	168	0.31	384	10.76	13493	2.31	2894	1.23	1543	0.18	222	7.41	9289	73.58	92281	4.10	5141	حظرة	حظرة
100	76100	0.36	272	0.34	255	6.56	4991	3.53	2687	3.08	2341	2.25	1713	4.76	3621	70.17	53396	8.97	6824	ريف	ريف
100	76100	0.36	272	0.34	255	6.56	4991	3.53	2687	3.08	2341	2.25	1713	4.76	3621	70.17	53396	8.97	6824	حظرة	حظرة
170	10729	0.23	25	0.67	72	14.80	1588	8.04	863	0.57	61	0.28	30	3.96	425	63.09	6769	78.39	896	حضر	حضر
100	109983	0.11	118	0.33	358	7.75	8522	3.16	3478	1.09	1202	0.10	109	5.80	6384	79.25	87160	2.41	2652	ريف	ريف
100	120712	0.12	143	0.36	430	8.38	10110	3.60	4341	1.05	1263	0.12	139	5.64	6809	77.81	93929	2.94	3548	حظرة	حظرة
100	3797	0.47	18	1.37	52	22.47	853	5.87	223	2.40	91	0.13	5	1.37	52	55.28	2099	10.64	404	حضر	حضر
100	25943	0.11	28	0.40	104	9.80	2543	2.05	533	8.45	2191	0.14	36	4.27	1107	73.11	18968	1.67	433	ريف	ريف
100	29740	0.15	46	0.52	156	11.42	3396	2.54	756	7.67	2282	0.14	41	3.90	1159	70.84	21067	2.81	837	حظرة	حظرة
100	4860	0.04	2	0.64	31	19.77	961	4.67	227	0.37	18	0.10	5	7.26	353	59.69	2901	7.45	362	حضر	حضر
100	65156	0.11	73	0.32	207	9.65	6290	1.96	1274	2.36	1537	0.02	13	6.18	4029	78.39	51078	1.01	655	ريف	ريف
100	70016	0.11	75	0.34	238	10.36	7251	2.14	1501	2.22	1555	0.03	18	6.26	4382	77.10	53979	1.45	1017	حظرة	حظرة
100	6251	0.94	59	1.18	74	15.79	987	11.29	706	1.60	100	0.53	33	16.37	1023	45.38	2837	6.91	432	حضر	حضر
100	9997	0.23	23	0.72	72	11.47	1147	4.97	497	38.53	3852	0.05	5	8.65	865	34.15	3414	1.22	122	ريف	ريف
100	16248	0.50	82	0.90	146	13.13	2134	7.40	1203	24.32	3952	0.23	38	11.62	1888	38.47	6251	3.41	554	حظرة	حظرة
100	18562	0.08	15	0.64	118	13.85	2570	4.65	863	0.86	160	0.11	20	13.85	2571	47.03	8729	18.94	3516	حضر	حضر
100	87058	0.10	89	0.35	304	10.05	8749	2.29	1996	1.96	1708	0.09	75	8.51	7407	75.16	63689	3.49	3041	ريف	ريف
100	105620	0.10	104	0.40	422	10.72	11319	2.71	2859	1.77	1868	0.09	95	9.45	9978	68.56	72418	6.21	6557	حظرة	حظرة
100	9021	0.12	11	1.13	102	15.50	1398	9.11	822	0.80	72	1.11	100	4.04	364	55.97	5049	12.23	1103	حضر	حضر
100	59381	0.07	43	0.51	300	9.19	5458	3.61	2145	0.17	101	0.22	129	2.73	1624	80.98	48085	2.52	1496	ريف	ريف
100	68402	0.08	54	0.59	402	10.02	6856	4.34	2967	0.25	173	0.33	229	2.91	1988	77.68	53134	3.80	2599	حظرة	حظرة
100	735	0.14	1	0.54	4	30.75	226	1.22	9	0.14	1	0.14	1	2.04	15	61.50	452	3.54	26	حضر	حضر
100	52911	0.17	90	0.17	88	10.87	5751	1.06	561	0.21	111	0.02	13	1.83	968	83.12	43978	2.55	1351	ريف	ريف
100	53646	0.17	91	0.17	92	11.14	5977	1.06	570	0.21	112	0.03	14	1.83	983	82.82	44430	2.57	1377	حظرة	حظرة
100	672639	0.30	2049	0.38	2552	8.71	58562	4.92	33066	3.82	25676	1.44	9664	10.90	73304	51.44	346035	18.10	121731	حضر	حضر
100	2092843	0.11	2207	0.26	5365	7.85	164258	2.16	45259	9.18	192060	0.08	1658	6.22	130246	71.87	1504104	2.28	47686	ريف	ريف
100	2765482	0.15	4256	0.29	7917	8.06	222820	2.83	78325	7.87	217736	0.41	11322	7.36	203550	66.90	1850139	6.13	169417	حظرة	حظرة

جدول رقم (2) : التوزيع العددي والنسبي للمباني المعمارية (لا تشمل المباني السكنية ومباني الخدمات تحت التشييد)
حسب عدد الطوابق في حضر وريف المحافظات

المحافظة	المدينة المنورة	عدد الطوابق في المباني													
		طابق واحد	طابقين	ثلاثة طوابق	أربعة طوابق	خمس طوابق	سبعة طوابق	ستة طوابق	سبعة طوابق	غير مبين	إجمالي المباني				
		عدد	%	عدد	%	عدد	%	عدد	%	عدد	%	عدد	%	عدد	%
إب	حضر	22360	58.03	10853	28.17	3638	9.44	1071	2.78	171	0.44	18	0.05	31	0.08
	ريف	183500	69.64	67161	25.52	10841	4.12	641	0.24	50	0.02	3	0.00	94	0.04
	جملة	205860	68.16	78014	25.85	14479	4.80	1712	0.57	221	0.07	21	0.01	125	0.04
	حضر	12109	81.37	2269	15.25	294	1.98	39	0.26	20	0.13	2	0.01	4	0.03
	ريف	39617	85.53	4156	8.97	1313	2.83	306	0.66	59	0.13	8	0.02	22	0.05
البيّن	جملة	51726	84.51	6425	10.50	1607	2.63	345	0.56	79	0.13	10	0.02	26	0.04
	حضر	79930	52.56	43720	28.75	18578	12.22	5562	3.66	1468	0.97	287	0.19	274	0.18
	ريف	3195	61.00	1430	27.30	447	8.53	88	1.68	11	0.21	0	0.00	3	0.06
	حضر	6865	56.16	3956	32.36	1111	9.09	159	1.30	36	0.29	3	0.02	6	0.05
	ريف	41761	71.85	14254	24.52	1634	2.81	120	0.21	38	0.07	4	0.01	32	0.06
البيضاء	جملة	48626	69.12	18210	25.89	2745	3.90	279	0.40	74	0.11	7	0.01	38	0.05
	حضر	32853	59.05	14359	25.81	5378	9.67	1576	2.83	419	0.75	99	0.18	80	0.14
	ريف	228238	73.51	68700	22.13	11252	3.62	573	0.18	71	0.02	7	0.00	133	0.04
	حضر	261091	71.31	83059	22.69	16630	4.54	2149	0.59	490	0.13	106	0.03	213	0.06
	ريف	3565	59.12	1471	24.39	698	11.58	179	2.97	39	0.65	6	0.10	6	0.10
الجوف	ريف	32653	67.47	7348	15.18	2169	4.48	616	1.27	183	0.38	27	0.06	51	0.11
	جملة	36218	66.55	8819	16.20	2867	5.27	795	1.46	222	0.41	33	0.06	57	0.10
	حضر	13152	78.69	2332	13.95	854	5.11	174	1.04	36	0.22	2	0.01	14	0.08
	ريف	144211	84.81	15990	9.40	3990	2.35	1033	0.61	244	0.14	49	0.03	57	0.03
	جملة	157363	84.26	18322	9.81	4844	2.89	1207	0.65	280	0.15	51	0.03	71	0.04
حجة	حضر	97472	87.48	9585	8.60	1888	1.69	305	0.27	120	0.11	24	0.02	75	0.07
	ريف	229696	94.54	3590	1.48	951	0.39	243	0.10	83	0.03	23	0.01	98	0.04
	جملة	327168	92.32	13175	3.72	2839	0.80	548	0.15	203	0.06	47	0.01	173	0.05
	حضر	31710	52.19	18420	30.32	7577	12.47	1586	2.61	500	0.82	181	0.30	42	0.07
	ريف	49899	62.47	20371	25.50	6888	8.62	1138	1.42	145	0.18	17	0.02	10	0.01
الصلية	جملة	81609	58.03	38791	27.58	14465	10.29	2724	1.94	645	0.46	198	0.14	52	0.04
	حضر	14267	71.62	4235	21.26	1113	5.59	74	0.37	24	0.12	4	0.02	16	0.08
	ريف	126002	69.47	46119	25.43	7675	4.23	760	0.42	90	0.05	4	0.00	76	0.04
	جملة	140269	69.68	50354	25.01	8788	4.37	834	0.41	114	0.06	8	0.00	92	0.05
	حضر	5022	57.20	2528	28.79	879	10.01	182	2.07	21	0.24	7	0.08	9	0.10
ذمار	ريف	32683	71.60	7941	17.40	2354	5.16	745	1.63	291	0.51	33	0.07	38	0.08
	حضر	5022	57.20	2528	28.79	879	10.01	182	2.07	21	0.24	7	0.08	9	0.10
	جملة	140269	69.68	50354	25.01	8788	4.37	834	0.41	114	0.06	8	0.00	92	0.05
	ريف	32683	71.60	7941	17.40	2354	5.16	745	1.63	291	0.51	33	0.07	38	0.08
	حضر	5022	57.20	2528	28.79	879	10.01	182	2.07	21	0.24	7	0.08	9	0.10
شبه	جملة	37705	69.28	10469	19.23	3233	5.94	927	1.70	282	0.46	40	0.07	47	0.09
	حضر	37705	69.28	10469	19.23	3233	5.94	927	1.70	282	0.46	40	0.07	47	0.09
	ريف	32683	71.60	7941	17.40	2354	5.16	745	1.63	291	0.51	33	0.07	38	0.08
	حضر	5022	57.20	2528	28.79	879	10.01	182	2.07	21	0.24	7	0.08	9	0.10
	جملة	140269	69.68	50354	25.01	8788	4.37	834	0.41	114	0.06	8	0.00	92	0.05
شبه	جملة	37705	69.28	10469	19.23	3233	5.94	927	1.70	282	0.46	40	0.07	47	0.09
	حضر	37705	69.28	10469	19.23	3233	5.94	927	1.70	282	0.46	40	0.07	47	0.09
	ريف	32683	71.60	7941	17.40	2354	5.16	745	1.63	291	0.51	33	0.07	38	0.08
	حضر	5022	57.20	2528	28.79	879	10.01	182	2.07	21	0.24	7	0.08	9	0.10
	جملة	140269	69.68	50354	25.01	8788	4.37	834	0.41	114	0.06	8	0.00	92	0.05

جدول رقم (2) : التوزيع العددي والنسبي للمباني المعمارية (لا تشمل المباني السكنية ومباني المنشآت تحت التشييد)
حسب عدد الطوابق في حضر وريف المحافظات

المحافظة	البلد المصنفة	عدد الطوابق في المبني																		
		المباني اجمالي	غير مبين %	عدد	سبعة طوابق %	عدد	ستة طوابق %	عدد	خمس طوابق %	عدد	اربع طوابق %	عدد	ثلاث طوابق %	عدد	طابقين %	عدد	طابق واحد %	عدد		
صعدة	حضر	13169	1.26	166	0.12	16	0.06	8	0.48	63	3.11	409	10.24	1349	23.15	3049	61.58	8109		
	ريف	73786	1.25	920	0.14	101	0.20	150	1.01	746	2.89	2136	9.39	6925	25.37	18718	59.75	44090		
	جملة	86955	1.25	1086	0.13	117	0.18	158	0.93	809	2.93	2545	9.52	8274	25.03	21767	60.03	52199		
	حضر	3924	0.51	20	0.03	1	0.05	2	0.56	22	3.36	132	13.10	514	26.02	1021	56.37	2212		
	ريف	118213	0.61	719	0.04	49	0.05	62	0.41	484	2.00	2365	8.60	10161	25.93	30648	62.37	73725		
	جملة	122137	0.61	739	0.04	50	0.05	64	0.41	506	2.04	2497	8.74	10675	25.93	31669	62.17	75937		
	حضر	73158	1.82	1333	0.21	157	0.22	162	0.98	717	1.96	1432	6.62	4841	21.17	15488	67.02	49028		
	ريف																			
	جملة																			
	حاج	حضر	73158	1.82	1333	0.21	157	0.22	162	0.98	717	1.96	1432	6.62	4841	21.17	15488	67.02	49028	
ريف		9794	0.66	65	0.12	12	0.03	3	0.30	29	0.80	78	3.04	298	16.57	1623	78.48	7686		
جملة		106147	1.08	1143	0.05	57	0.04	47	0.29	303	1.00	1057	5.04	5345	21.97	23322	70.54	74873		
حضر		115941	1.04	1208	0.06	69	0.04	50	0.29	332	0.98	1135	4.87	5643	21.52	24945	71.21	82559		
ريف		3522	1.96	69	0.06	2	0.03	1	0.11	4	0.48	17	3.98	140	14.20	500	79.19	2789		
جملة		25306	1.96	495	0.06	14	0.03	8	0.10	26	0.36	90	0.96	243	6.16	1558	90.38	22872		
ريف		28828	1.96	564	0.06	16	0.03	9	0.10	30	0.37	107	1.33	383	7.14	2058	89.01	25661		
جملة		4602	1.13	52	0.02	1	0.07	3	0.78	36	5.61	258	14.41	663	26.51	1220	51.48	2369		
حضر		63675	0.71	454	0.03	18	0.02	10	0.24	156	1.27	806	5.01	3192	23.69	15082	69.03	43957		
ريف		68277	0.74	506	0.03	19	0.02	13	0.28	192	1.56	1064	5.65	3855	23.88	16302	67.85	46326		
المحويت	حضر	5471	2.83	155	0.00	0	0.02	1	0.07	4	0.24	13	1.32	72	16.05	878	79.47	4348		
	ريف	9428	15.29	1442	0.01	1	0.00	0	0.01	1	0.00	0	0.10	9	4.07	384	80.52	7591		
	جملة	14899	10.72	1597	0.01	1	0.01	1	0.03	5	0.09	13	0.54	81	8.47	1262	80.13	11939		
	حضر	17581	0.75	132	0.03	6	0.08	14	1.23	216	3.87	680	10.34	1818	26.11	4591	57.58	10124		
	ريف	84758	0.44	371	0.07	61	0.04	37	0.40	343	1.82	1543	7.95	6738	27.59	23386	61.68	52279		
	جملة	102359	0.49	503	0.07	67	0.05	51	0.55	559	2.17	2223	8.36	8556	27.34	27977	60.98	62403		
	حضر	8097	0.47	38	0.06	5	0.01	1	0.04	3	0.51	41	4.24	343	22.14	1793	72.53	5873		
	ريف	56936	0.37	212	0.04	25	0.00	2	0.03	16	0.17	95	1.76	1003	16.18	9212	81.44	46371		
	جملة	65033	0.38	250	0.05	30	0.00	3	0.03	19	0.21	136	2.07	1346	16.92	11005	80.33	52244		
	حضر	722	0.28	2	0.00	0	0.00	0	0.00	0	1.11	8	7.20	52	32.83	237	58.59	423		
ريف	52262	0.43	227	0.03	16	0.01	4	0.15	81	1.80	941	12.62	6598	31.47	16445	53.43	27950			
ريسة	جملة	52984	0.43	229	0.03	16	0.01	4	0.15	81	1.79	949	12.55	6650	31.48	16682	53.55	28373		
	حضر	637021	1.42	9021	0.12	757	0.13	828	0.62	3948	2.19	13975	8.18	52098	22.63	144128	64.72	412266		
	ريف	2042219	1.55	31605	0.05	956	0.02	495	0.16	3361	0.75	15296	4.39	89728	19.38	395815	73.69	1504963		
	جملة	2679240	1.52	40626	0.06	1713	0.05	1323	0.27	7309	1.09	29271	5.29	141826	20.15	539943	71.56	1917229		

جدول رقم (3) : التوزيع الطائفي والسياسي للمباني المتصادرة (لا تشمل المباني السكنية ومباني المنظمات تحت التنفيذ)
حسب مادة البناء القائمية في حضر وريف المحافظات

المحافظة	البلدية	مادة البناء القائمية المبني																				
		اجمالي المباني	غير مبين	اخرى	زئك/سنتيخ	خشب	قصب/زئق	بلك اليردين	طين/لبن	طوب/واحور	سنتخ	حصور										
%	عدد	%	عدد	%	عدد	%	عدد	%	عدد	%	عدد	%	عدد	%	عدد							
أب	حضر	38592	0.58	223	0.31	118	1.48	571	0.01	3	0.02	6	17.11	6594	1.07	411	0.74	286	10.33	3982	68.35	26398
	ريف	269217	0.21	551	0.10	268	1.78	4689	0.02	59	0.02	45	7.29	19179	0.16	425	0.26	690	2.19	5771	87.97	231540
	جملة	301749	0.26	774	0.13	386	1.74	5260	0.02	62	0.02	51	8.54	25773	0.28	836	0.32	976	3.23	9753	85.46	257878
	حضر	14882	0.31	46	0.55	82	1.34	200	1.24	185	1.18	175	64.83	9648	16.46	2450	0.69	103	6.54	974	6.85	1019
	ريف	46922	0.29	133	6.86	3178	1.41	652	1.38	639	3.89	1801	33.84	15677	10.06	4661	0.04	18	2.34	1086	39.89	18477
	جملة	61204	0.29	179	5.33	3260	1.39	852	1.35	824	3.23	1976	41.38	25325	11.62	7111	0.20	121	3.37	2060	31.85	19496
	حضر	152083	0.71	1085	0.32	491	0.88	1332	0.10	146	0.02	29	41.23	62698	2.66	4052	7.87	11976	14.95	22731	31.26	47543
	ريف	5238	0.19	10	0.78	41	2.86	150	0.00	0	0.02	1	32.07	1680	22.89	1199	7.12	373	2.54	138	31.52	1651
	جملة	157321	0.70	1095	0.34	532	0.94	1482	0.09	146	0.02	30	40.92	64378	3.34	5251	7.85	12349	14.53	22864	31.27	49194
	حضر	12225	0.40	49	0.74	91	1.91	234	0.04	5	0.01	1	36.62	4477	27.68	3384	0.83	101	13.11	1603	18.65	2280
ريف	58124	0.12	71	1.72	998	0.44	254	0.01	7	0.23	135	21.20	12322	12.51	7269	0.13	76	2.97	1726	60.67	35266	
جملة	70349	0.17	120	1.55	1089	0.69	488	0.02	12	0.19	136	23.88	16799	15.14	10653	0.25	177	4.73	3329	53.37	37546	
حضر	55638	0.78	435	0.37	205	2.49	1386	1.00	558	0.17	95	21.90	12186	0.36	201	0.86	480	21.29	11846	50.77	28246	
ريف	310502	0.16	493	0.33	1024	0.97	2997	0.40	1229	2.04	6321	8.89	27594	0.25	782	0.56	1724	3.33	10353	83.09	257985	
جملة	366140	0.25	928	0.34	1229	1.20	4383	0.49	1787	1.75	6416	10.86	39780	0.27	983	0.60	2204	6.06	22199	78.18	286231	
حضر	6030	0.15	9	1.61	97	0.83	50	0.32	19	1.29	78	1.58	95	90.28	5444	0.10	6	0.60	36	3.25	196	
ريف	48394	0.35	170	29.40	14229	0.46	225	0.62	299	6.50	3148	0.66	318	61.08	29558	0.06	27	0.39	187	0.48	233	
جملة	54424	0.33	179	26.32	14326	0.51	275	0.88	318	5.93	3226	0.76	413	64.31	35002	0.06	33	0.41	223	0.79	429	
حضر	16714	0.39	66	1.60	267	8.18	1367	0.80	134	7.29	1219	31.23	5220	7.42	1240	1.98	331	7.17	1198	33.94	5672	
ريف	170038	0.19	323	0.82	1401	1.27	2162	0.48	810	18.16	30885	18.52	31493	4.39	7457	4.01	6821	2.33	3966	49.82	84720	
جملة	186752	0.21	389	0.89	1668	1.89	3529	0.51	944	17.19	32104	19.66	36713	4.66	8697	3.83	7152	2.77	5164	48.40	90392	
حضر	111423	0.20	228	0.48	530	9.24	10290	2.85	2845	4.61	5187	64.89	72305	1.22	1358	4.79	5341	8.38	9336	3.64	4053	
ريف	242954	0.11	270	1.01	2463	0.26	640	0.34	825	35.47	86169	36.98	89849	14.15	34369	0.65	1588	0.66	1608	10.36	25173	
جملة	354377	0.14	498	0.84	2993	3.08	10930	1.04	3670	25.77	91306	45.76	162154	10.08	35727	1.96	6929	3.09	10944	8.25	29226	
حضر	60754	0.46	280	0.93	567	0.67	406	2.57	1560	0.16	96	9.25	5622	32.35	19651	6.46	3922	9.96	6054	37.19	22596	
ريف	79882	0.22	176	8.59	6864	0.33	263	0.82	657	1.53	1221	5.10	4077	62.28	49751	2.56	2043	1.16	925	17.41	13905	
جملة	140636	0.32	456	5.28	7431	0.48	669	1.58	2217	0.94	1317	6.90	9699	49.35	69402	4.24	5965	4.96	6979	25.95	36501	
حضر	19920	0.35	69	0.33	65	1.16	231	0.16	31	0.07	13	48.14	8594	6.96	1387	1.02	203	11.08	2207	35.74	7120	
ريف	181389	0.19	344	0.25	446	0.86	1552	0.02	32	0.19	346	9.95	18055	2.20	3995	0.59	1075	4.56	8263	81.20	147281	
جملة	201309	0.21	413	0.25	511	0.89	1783	0.03	63	0.18	359	13.24	26649	2.67	5882	0.63	1278	5.20	10470	76.70	154401	
حضر	8780	0.43	38	0.41	36	2.70	237	0.47	41	0.55	48	25.89	2273	38.78	3405	0.06	5	20.41	1792	10.31	905	
ريف	45648	0.58	287	5.96	2720	1.27	581	0.36	163	2.97	1357	18.40	8399	40.63	18549	0.08	36	6.73	3070	23.02	10506	
جملة	54428	0.56	305	5.06	2756	1.50	818	0.37	204	2.58	1405	19.61	10672	40.34	21954	0.08	41	8.93	4862	20.97	11411	

جدول رقم (3) : التوزيع العددي والنسبي للمباني العمارة (لتشمل المباني السكنية ومباني المنشآت تحت التشييد)
حسب مادة البناء القالبية في حوض وريف المحافظات

المحافظة	المدينة	مادة البناء القالبية المبيتية																					
		اجمالي المباني	غير مبيتين	اخرى	صنيج	زك/صنيج	عقب	قسيب/زق/لق	بلك/البريق	طين/لبن	طوب/ياحور	مساج	حجر										
%	عدد	%	عدد	%	عدد	%	عدد	%	عدد	%	عدد	%	عدد	%	عدد								
مطلة	حضر	100	13169	0.16	21	4.37	576	7.27	957	0.25	33	0.55	73	19.14	2521	42.15	5551	5.27	694	9.08	1196	11.75	1547
	ريف	100	73786	0.21	157	2.95	2179	1.61	1185	0.39	290	1.46	1075	8.11	5984	33.44	24673	2.27	1678	2.72	2010	46.83	34555
	حضر	100	86955	0.20	178	3.17	2755	2.46	2142	0.37	323	1.32	1148	9.78	8505	34.76	30224	2.73	2372	3.69	3206	41.52	36102
	ريف	100	3924	0.59	23	0.25	10	2.47	97	0.03	1	0.00	0	15.80	620	9.30	365	0.20	8	1.78	70	69.57	2730
	حضر	100	118213	0.25	292	0.71	836	0.64	751	0.04	51	0.35	416	12.74	15060	7.98	9429	0.68	800	1.16	1372	75.46	89206
	ريف	100	122137	0.26	315	0.69	846	0.69	848	0.04	52	0.34	416	12.84	15680	8.02	9794	0.66	808	1.18	1442	75.27	91936
	حضر	100	73158	0.45	330	0.57	417	1.37	1001	9.29	6796	0.06	44	64.46	47158	0.61	444	0.22	159	7.32	5352	15.66	11457
	ريف	100	73158	0.45	330	0.57	417	1.37	1001	9.29	6796	0.06	44	64.46	47158	0.61	444	0.22	159	7.32	5352	15.66	11457
	حضر	100	9794	0.21	21	1.12	110	1.55	152	0.79	77	0.18	18	49.75	4873	20.23	1981	0.08	8	9.17	898	16.91	1656
	ريف	100	106147	0.27	289	0.17	178	0.94	997	0.78	829	1.82	1929	14.75	15661	9.41	9990	0.08	83	2.25	2393	69.52	73798
مأرب	حضر	100	115941	0.27	310	0.25	288	0.99	1149	0.78	906	1.68	1947	17.71	20584	10.33	11971	0.08	91	2.84	3291	65.08	75454
	ريف	100	3522	1.33	47	1.99	70	4.20	148	1.36	48	1.19	42	36.98	1373	19.11	673	0.06	2	16.58	584	15.19	535
	حضر	100	25506	0.33	84	6.24	1578	1.72	436	0.51	128	4.89	1237	12.00	3037	35.47	8975	0.04	9	2.69	681	36.12	9141
	ريف	100	28828	0.45	131	5.72	1648	2.03	584	0.61	176	4.44	1279	15.30	4410	33.47	9648	0.04	11	4.39	1265	33.56	9676
	حضر	100	4602	0.13	6	0.28	13	4.41	203	0.00	0	0.00	0	9.63	443	1.02	47	0.22	10	4.11	189	80.20	3691
	ريف	100	63675	0.14	91	0.05	30	0.55	350	0.02	12	2.79	1776	3.26	2074	0.06	40	0.65	416	1.69	1074	90.79	57812
	حضر	100	68277	0.14	97	0.06	43	0.81	553	0.02	12	2.60	1776	3.69	2517	0.13	87	0.62	426	1.85	1263	90.08	61503
	ريف	100	5471	2.05	112	0.58	32	0.16	9	0.71	39	0.33	18	37.89	2073	12.47	682	5.98	327	4.70	257	35.13	1922
	حضر	100	9423	0.86	81	30.43	2869	0.19	18	1.38	130	5.26	496	13.51	1274	7.86	741	1.50	141	0.68	64	38.33	3614
	ريف	100	14899	1.30	193	19.47	2901	0.18	27	1.13	169	3.45	514	22.46	3347	9.55	1423	3.14	468	2.15	321	37.16	5536
صمران	حضر	100	17581	0.29	51	0.71	124	2.25	395	0.11	20	0.01	1	32.77	5761	14.97	2631	1.52	267	11.65	2049	35.73	6282
	ريف	100	84758	0.18	152	0.85	723	0.51	433	0.02	14	0.06	55	18.08	15326	8.41	7127	1.04	879	2.25	1910	68.59	58139
	حضر	100	102339	0.20	203	0.83	847	0.81	828	0.03	34	0.05	56	20.61	21087	9.53	9758	1.12	1146	3.87	3959	62.95	64421
	ريف	100	8097	0.17	14	0.48	39	2.93	237	0.05	4	0.26	21	31.85	2579	2.17	176	0.01	1	7.13	577	54.95	4449
	حضر	100	56936	0.16	91	0.41	236	1.13	642	0.03	17	0.00	2	22.18	12626	0.62	352	0.03	19	1.05	595	74.39	42356
	ريف	100	65033	0.16	105	0.42	275	1.35	879	0.03	21	0.04	23	23.38	15205	0.81	528	0.03	20	1.80	1172	71.97	46805
	حضر	100	722	0.28	2	0.14	1	2.08	15	1.25	9	0.00	0	1.52	11	0.00	0	0.28	2	3.88	28	90.58	654
	ريف	100	52262	0.17	88	0.06	30	0.51	269	0.00	1	0.40	207	0.54	282	0.22	117	0.01	6	0.57	298	97.52	50964
	حضر	100	52984	0.17	90	0.06	31	0.54	284	0.02	10	0.39	207	0.55	293	0.22	117	0.02	8	0.62	326	97.42	51618
	ريف	100	637021	0.50	3155	0.62	3941	3.06	19518	1.97	12554	1.12	7114	40.36	257124	8.72	55533	3.80	24232	11.45	72959	28.40	180891
الاجمالي	ريف	100	2042219	0.20	4133	2.07	42291	0.94	19246	0.30	6192	6.79	138622	14.69	239967	10.75	213459	0.91	18302	2.33	47485	61.03	1246322
	حضر	100	2679240	0.27	7283	1.73	46232	1.45	38764	0.70	18746	5.44	145736	20.79	557091	10.26	274992	1.60	42734	4.50	120444	53.27	1427213

جدول رقم (4) : التوزيع العددي والنسبي للمباني المعمورة (لا تشمل المباني السكنية ومباني المنشآت تحت الإنشاء) حسب صفة الملكية في حضر وريف المحافظات

المحافظة	البلديات	صفة الملكية للمباني															
		اجمالي المباني	غير مبين	اخرى	وقف	صفتها الملكية للمباني	مختلف	خاص	حكومي	الاضرورية	المحافظة						
%	عدد	%	عدد	%	عدد	%	عدد	%	عدد	%	عدد	%	عدد	%	عدد	%	عدد
إب	حضر	38532	184	35	692	65	95.45	36778	2.02	778	حضر						
	ريف	263217	395	271	6453	372	96.18	253164	0.97	2562	ريف						
	جملة	301749	579	306	7145	437	96.09	289942	1.11	3340	جملة						
	حضر	14882	48	41	105	10	95.77	14253	2.86	425	حضر						
	ريف	46322	66	94	920	49	96.01	44474	1.55	719	ريف						
	جملة	61204	114	135	1025	59	95.95	58727	1.87	1144	جملة						
	حضر	152083	833	244	1881	148	96.17	146264	1.78	2713	حضر						
	ريف	5238	7	17	165	40	94.69	4960	0.94	49	ريف						
	جملة	157321	840	261	2046	188	96.12	151224	1.76	2762	جملة						
	حضر	12225	18	20	191	10	96.05	11742	2.00	244	حضر						
البيضاء	حضر	58124	80	70	2085	57	94.68	55029	1.38	803	حضر						
	ريف	70349	98	90	2276	67	94.91	66771	1.49	1047	ريف						
	جملة	55638	288	138	800	25	95.41	53085	2.34	1302	جملة						
	حضر	310502	303	321	5927	297	96.88	300826	0.91	2828	حضر						
	ريف	366140	591	459	6727	322	96.66	353911	1.13	4130	ريف						
	جملة	6030	11	10	146	7	94.15	5677	2.97	179	جملة						
	حضر	48394	136	1047	1156	53	94.34	45653	0.72	349	حضر						
	ريف	54424	147	1057	1302	60	94.32	51330	0.97	528	ريف						
	جملة	16714	71	30	382	4	94.42	15781	2.67	446	جملة						
	حضر	170038	323	340	5315	244	95.33	162103	1.01	1713	حضر						
حجوة	حضر	186752	394	370	5697	248	95.25	177884	1.16	2159	حضر						
	ريف	111423	221	206	1085	71	97.19	108287	1.39	1583	ريف						
	جملة	242954	361	361	4183	195	97.26	236291	0.64	1563	جملة						
	حضر	354377	582	567	5268	266	97.23	344578	0.88	3116	حضر						
	ريف	60754	283	113	1032	46	95.12	57790	2.45	1490	ريف						
	جملة	79882	185	460	2202	115	94.87	75785	1.42	1135	جملة						
	حضر	140636	468	573	3234	161	94.98	133575	1.87	2625	حضر						
	ريف	19920	70	82	301	5	94.69	18862	3.01	600	ريف						
	جملة	181389	257	292	8136	169	94.02	170535	1.10	2000	جملة						
	حضر	201309	327	374	8437	174	94.08	189397	1.29	2600	حضر						
شبه	حضر	8780	51	15	136	16	94.11	8263	3.41	299	حضر						
	ريف	45648	263	75	1482	64	94.44	43109	1.43	655	ريف						
	جملة	54428	314	90	1618	80	94.39	51372	1.75	954	جملة						

جدول رقم (4) : التوزيع العددي والتسبي للمباني المعمارية (لا تشمل المباني السكنية ومباني المنشآت تحت التعميد)
حسب صنف الملكية في حضر وريف المحافظات

المحافظة	المضريفة	صنف الملكية للمبنى													
		اجمالي المباني	غير مبيتين	اخرى	وقف	ممتلكات	خاص	حكومي	الاصالة	المحافظة					
%	عدد	%	عدد	%	عدد	%	عدد	%	عدد	%	عدد	%	عدد	%	عدد
صعدة	حضر	100	13169	0.16	21	0.22	29	3.17	418	0.08	10	94.79	12483	1.58	208
	ريف	100	73786	0.12	90	0.13	98	6.46	4765	0.06	47	92.00	67885	1.22	901
	جملة	100	86955	0.13	111	0.15	127	5.96	5183	0.07	57	92.42	80368	1.28	1109
	حضر	100	3924	0.74	29	0.08	3	2.88	113	0.18	7	93.88	3684	2.24	88
	ريف	100	118213	0.15	176	0.11	127	5.01	5917	0.27	322	92.94	109866	1.53	1805
	جملة	100	122137	0.17	205	0.11	130	4.94	6030	0.27	329	92.97	113550	1.55	1893
	حضر	100	73158	0.36	265	0.30	222	0.44	325	0.03	20	95.75	70049	3.11	2277
	ريف														
	جملة	100	73158	0.36	265	0.30	222	0.44	325	0.03	20	95.75	70049	3.11	2277
	حضر	100	9794	0.23	23	0.41	40	0.78	76	0.11	11	95.23	9827	3.24	317
ريف	100	106147	0.24	257	0.15	158	1.74	1847	0.05	58	96.65	102593	1.16	1234	
جملة	100	115941	0.24	280	0.17	198	1.66	1923	0.06	69	96.53	111920	1.34	1551	
حضر	100	3522	0.54	19	0.48	17	1.36	48	0.88	31	90.72	3195	6.02	212	
ريف	100	25306	0.28	72	0.24	61	3.89	984	0.06	15	93.48	23655	2.05	519	
جملة	100	28828	0.32	91	0.27	78	3.58	1032	0.16	46	93.14	26850	2.54	731	
حضر	100	4602	0.11	5	0.04	2	2.39	110	0.11	5	94.39	4344	2.96	136	
ريف	100	63675	0.08	49	0.09	60	4.82	3071	0.20	126	93.47	59519	1.33	850	
جملة	100	68277	0.08	54	0.09	62	4.66	3181	0.19	131	93.54	63868	1.44	986	
حضر	100	5471	2.21	121	0.16	9	1.63	89	0.35	19	90.55	4954	5.10	279	
ريف	100	9428	0.56	53	5.73	540	1.96	185	0.08	8	88.35	8830	3.31	312	
جملة	100	14899	1.17	174	3.68	549	1.84	274	0.18	27	89.16	13284	3.97	591	
حضر	100	17581	0.24	43	0.07	13	2.27	399	0.06	11	95.38	16769	1.97	346	
ريف	100	84758	0.11	89	0.17	143	5.52	4675	0.11	94	92.59	78478	1.51	1279	
جملة	100	102339	0.13	132	0.15	156	4.96	5074	0.10	105	93.07	95247	1.59	1625	
حضر	100	8097	0.16	13	0.49	40	1.42	115	0.05	4	95.85	7761	2.03	164	
ريف	100	56956	0.17	97	0.09	49	2.61	1484	0.05	28	95.70	54485	1.39	793	
جملة	100	65033	0.17	110	0.14	89	2.46	1599	0.05	32	95.71	62246	1.47	957	
حضر	100	722	0.28	2	0.28	2	1.94	14	0.00	0	94.32	681	3.19	23	
ريف	100	52262	0.15	81	0.03	17	6.06	3167	0.04	20	92.60	48394	1.12	583	
جملة	100	52984	0.16	83	0.04	19	6.00	3181	0.04	20	92.62	49075	1.14	606	
حضر	100	637021	0.41	2619	0.21	1311	1.33	8458	0.08	525	95.76	610029	2.21	14079	
ريف	100	2042219	0.16	3340	0.23	4601	3.14	64119	0.12	2373	95.25	1945134	1.11	22652	
جملة	100	2679240	0.22	5959	0.22	5912	2.71	72577	0.11	2898	95.37	2555163	1.37	36731	

جدول رقم (5) التوزيع العددي والنسبي للمباني السكنية ومباني المنشآت تحت التشييد حسب اتصال المباني بخدمات المياه في حضر وريف المحافظات

المحافظات	الصالات المضروبة	اتصال المباني بخدمات المياه													
		شبكة حكومية	شبكة خاصة	شبكة أمية	غير متصل بالبيوت	غير متين	%	شبكة أمية	شبكة خاصة	شبكة أمية	شبكة خاصة				
		عدد	%	عدد	%	عدد	%	عدد	%	عدد	%	عدد	%	عدد	%
أب	حضر	21374	55.47	743	1.93	6868	17.82	9181	23.83	366	0.95	38532	95	100	38532
	ريف	25171	9.56	10335	3.93	50356	19.13	175577	66.70	1778	0.68	263217	68	100	263217
	جملة	46545	15.43	11078	3.67	57224	18.96	184758	61.23	2144	0.71	301749	71	100	301749
	حضر	10807	72.62	769	5.17	1472	9.89	1720	11.56	114	0.77	14882	77	100	14882
	ريف	4989	10.77	1820	3.93	6648	14.35	32221	69.56	644	1.39	46322	39	100	46322
أبين	جملة	15796	25.81	2889	4.23	8120	13.27	33941	55.46	788	1.24	61204	124	100	61204
	حضر	84122	55.31	8177	5.38	6901	4.54	51463	33.84	1420	0.93	152083	93	100	152083
	ريف	348	6.64	977	18.65	321	6.13	3581	68.37	11	0.21	5238	21	100	5238
	جملة	84470	53.69	9154	5.82	7222	4.59	55044	34.99	1431	0.91	157321	91	100	157321
	حضر	7323	59.90	1027	8.40	1224	10.01	2578	21.09	73	0.60	12225	60	100	12225
الأمانة	ريف	5068	8.72	4332	7.45	12928	22.24	35668	61.37	128	0.22	58124	22	100	58124
	جملة	12391	17.61	5359	7.62	14152	20.12	38246	54.37	201	0.29	70349	29	100	70349
	حضر	35173	63.22	1830	3.29	3525	6.34	14534	26.12	576	1.04	55638	104	100	55638
	ريف	12615	4.06	15840	5.10	42661	13.74	237887	76.61	1499	0.48	310502	48	100	310502
	جملة	47788	13.05	17670	4.83	46186	12.61	252421	68.94	2075	0.57	366140	57	100	366140
تمنر	حضر	228	3.78	877	14.54	1962	32.54	2951	48.94	12	0.20	6030	20	100	6030
	ريف	108	0.22	1804	3.73	1456	3.01	44826	92.63	200	0.41	48394	41	100	48394
	جملة	336	0.62	2681	4.93	3418	6.28	47777	87.79	212	0.39	54424	39	100	54424
	حضر	5841	34.95	480	2.87	401	2.40	9820	58.75	172	1.03	16714	103	100	16714
	ريف	10069	5.92	2036	1.20	8491	4.99	145089	85.33	4353	2.56	170038	56	100	170038
حجة	جملة	15910	8.52	2516	1.35	8892	4.76	154909	82.95	4525	2.42	186752	242	100	186752
	حضر	64152	57.58	4328	3.88	16318	14.65	26334	23.63	291	0.26	111423	26	100	111423
	ريف	10301	4.24	15011	6.18	59800	24.61	157001	64.62	841	0.35	242954	35	100	242954
	جملة	74453	21.01	19339	5.46	76118	21.48	183335	51.73	1132	0.32	354377	32	100	354377
	حضر	51081	84.08	335	0.55	3771	6.21	4824	7.94	743	1.22	60754	122	100	60754
حضر موت	ريف	17502	21.91	2904	3.64	34220	42.84	24818	31.07	438	0.55	79882	55	100	79882
	جملة	68583	48.77	3239	2.30	37991	27.01	29642	21.08	1181	0.84	140636	84	100	140636
	حضر	14948	75.04	330	1.66	427	2.14	4086	20.51	129	0.65	19920	65	100	19920
	ريف	15768	8.69	6882	3.79	18755	10.34	139676	77.00	308	0.17	181389	17	100	181389
	جملة	30716	15.26	7212	3.58	19182	9.53	143762	71.41	437	0.22	201309	22	100	201309
ذمار	حضر	1783	20.31	996	11.34	3823	43.54	2073	23.61	105	1.20	8780	105	100	8780
	ريف	701	1.54	5889	12.90	14928	32.70	23657	51.82	473	1.04	45648	473	100	45648
	جملة	2484	4.56	6885	12.65	18751	34.45	25730	47.27	578	1.06	54428	578	100	54428
	حضر	15910	8.52	2516	1.35	8892	4.76	154909	82.95	4525	2.42	186752	242	100	186752
	ريف	64152	57.58	4328	3.88	16318	14.65	26334	23.63	291	0.26	111423	26	100	111423

جدول رقم (5) التوزيع العددي والنسبي للمباني المعمارية (لا تشمل المباني السكنية وبناني المنشآت تحت الإنشاء) حسب اتصال المبني بخدمات المياه في حضر وريف المحافظات

المحافظة	الصلوات المصنفة	اتصال المبني بخدمات المياه												
		شبكة مياه	شبكة مياه	شبكة مياه	شبكة مياه	شبكة مياه	شبكة مياه	شبكة مياه	شبكة مياه	شبكة مياه	شبكة مياه			
المباني	المباني	%	عدد	%	عدد	%	عدد	%	عدد	%	عدد	%	عدد	
صعدة	حضر	13169	0.24	32	57.16	7527	5.33	702	17.43	2296	19.83	2612	حضر	
	ريف	73786	0.10	74	88.71	65457	3.15	2322	7.20	5315	0.84	618	ريف	
	جملة	86955	0.12	106	83.93	72984	3.48	3024	8.75	7611	3.71	3230	جملة	
	صنعاء	حضر	3924	0.43	17	44.88	1761	25.15	987	3.39	133	26.15	1026	حضر
		ريف	118213	0.42	500	65.06	76914	15.26	18045	14.01	16564	5.24	6190	ريف
		جملة	122137	0.42	517	64.42	78675	15.58	19032	13.67	16697	5.91	7216	جملة
		حضر	73158	0.68	497	12.03	8803	0.05	37	0.93	681	86.31	63140	حضر
	لحج	حضر	73158	0.68	497	12.03	8803	0.05	37	0.93	681	86.31	63140	حضر
		ريف	9794	2.35	230	21.88	2143	4.42	433	6.27	614	65.08	6374	حضر
		جملة	106147	0.44	467	65.07	69066	5.75	6102	8.11	8607	20.64	21905	ريف
مأرب		حضر	115941	0.60	697	61.42	71209	5.64	6535	7.95	9221	24.39	28279	حضر
		ريف	3522	0.60	21	56.64	1995	26.04	917	14.48	510	2.24	79	حضر
		جملة	25806	0.27	68	72.54	18357	9.00	2277	16.51	4178	1.68	426	ريف
		حضر	28828	0.31	89	70.60	20352	11.08	3194	16.26	4688	1.75	505	جملة
المحويت		حضر	4602	0.65	30	25.12	1156	16.36	753	0.52	24	57.34	2639	حضر
		ريف	63675	0.42	267	78.82	50186	7.45	4746	1.94	1234	11.37	7242	ريف
		جملة	68277	0.43	297	75.20	51342	8.05	5499	1.84	1258	14.47	9881	جملة
	المهرة	حضر	5471	3.00	164	24.31	1330	0.18	10	23.76	1300	48.75	2667	حضر
		ريف	9428	1.22	115	65.21	6143	2.38	224	20.90	1970	10.30	971	ريف
		جملة	14899	1.87	279	50.19	7478	1.57	234	21.95	3270	24.42	3638	جملة
		حضر	17581	0.93	164	42.99	7558	14.71	2586	2.12	372	39.25	6901	حضر
	صمران	ريف	84758	0.20	172	83.59	70851	7.54	6389	3.99	3380	4.68	3966	ريف
		جملة	102339	0.33	336	76.62	78409	8.77	8975	3.67	3752	10.62	10867	جملة
		حضر	8097	0.16	13	41.34	3347	8.13	658	28.73	2326	21.65	1753	حضر
الضالع		ريف	56936	0.12	71	83.11	47321	2.45	1393	8.40	4782	5.92	3369	ريف
		جملة	65033	0.13	84	77.91	50668	3.15	2051	10.93	7108	7.88	5122	جملة
		حضر	722	0.28	2	72.44	523	27.29	197	0.00	0	0.00	0	حضر
		ريف	52262	0.18	94	97.72	51071	1.06	553	0.67	348	0.38	196	ريف
ذبيحة		جملة	52984	0.18	96	97.38	51594	1.42	750	0.66	348	0.37	196	جملة
		حضر	637021	0.81	5171	26.01	165707	8.47	53972	4.42	28148	60.28	384023	حضر
		ريف	2042219	0.61	12501	72.24	1475372	14.33	292615	5.59	114208	7.22	147523	ريف
الإجمالي	2679240	0.66	17672	61.25	1641079	12.94	346587	5.31	142356	19.34	531546	جملة		

جدول رقم (6) التوزيع العددي والنسبي للمياه المصاحبة (لا تشمل المياه السكنية وبياني المنفاآت تحت التنفيذ) حسب اتصال المبنى بخدمات الكهرباء في حضر وريف المحافظات

المحافظة	المعارة المضرية	اتصال المبنى بخدمات الكهرباء						اجمالي المباني
		شبكة خاصة	شبكة أهلية	غير متصل بالشبكة	غير مبني	غير مبني	%	
		%	عدد	%	عدد	%	عدد	%
أب	حضر	83.51	427	1.11	1960	5.09	301	0.78
	ريف	34.57	5813	2.21	10189	3.87	1625	0.62
	جمالي	40.82	6240	2.07	12149	4.03	1926	0.64
	حضر	84.98	53	0.36	1021	6.86	65	0.44
أبين	ريف	31.78	628	1.36	3918	8.46	449	0.97
	جمالي	44.72	681	1.11	4939	8.07	514	0.84
	حضر	97.10	794	0.52	17	0.01	1083	0.71
	ريف	79.21	161	3.07	915	17.47	8	0.15
الأمازيغ	جمالي	96.51	955	0.61	22	0.01	1091	0.69
	حضر	92.73	77	0.63	23	0.19	49	0.40
	ريف	23337	2394	4.12	2804	4.82	95	0.16
	جمالي	34673	2471	3.51	2827	4.02	144	0.20
البيضاء	حضر	79.41	1353	2.43	1137	2.04	493	0.89
	ريف	57322	12601	4.06	12713	4.09	1256	0.40
	جمالي	44182	13954	3.81	13850	3.78	1749	0.48
	حضر	1851	1131	18.76	825	13.68	15	0.25
الجوف	ريف	2139	338	0.70	460	0.95	212	0.44
	جمالي	3990	1469	2.70	1285	2.36	227	0.42
	حضر	9788	295	1.76	122	0.73	127	0.76
	ريف	12314	3244	1.91	2213	1.30	4895	2.88
حجة	جمالي	22102	11.83	1.90	2335	1.25	5022	2.69
	حضر	72381	64.96	1.19	10014	8.99	264	0.24
	ريف	6466	5296	2.18	12379	5.10	1005	0.41
	جمالي	78847	22.25	1.87	22393	6.32	1269	0.36
الطويلة	حضر	53001	87.24	0.80	2201	3.62	698	1.15
	ريف	30442	38.11	9.41	12908	16.16	405	0.51
	جمالي	83443	59.33	5.69	15109	10.74	1103	0.78
	حضر	16384	82.25	1.22	446	2.24	88	0.44
ذمار	ريف	48040	26.48	1.43	4787	2.64	393	0.22
	جمالي	64424	32.00	1.41	5233	2.60	481	0.24
	حضر	5493	62.56	3.79	1983	22.59	56	0.64
	ريف	14644	32.08	11.76	5105	11.18	365	0.80
شبه	جمالي	20137	37.00	10.47	7088	13.02	421	0.77
	حضر	54423	54.423	0.77	38.73	38.73	421	0.77

جدول رقم (6) التوزيع العددي والنسبي للمياه المنصرفة والسكنية ومياه المنشآت تحت التشييد (حسب اتصال المبنى بخدمات الكهرباء في حضر وريف المحافظات

المحافظة	الصالحة المصنفة	اتصال المبنى بخدمات الكهرباء										المحافظة	
		شبكة حكومية		شبكة خاصة		شبكة البلدية		غير متصل بالشبكة		غير مبين			اجمالي المباني
		عدد	%	عدد	%	عدد	%	عدد	%	عدد	%		
صعدة	حضر	7967	60.50	427	3.24	1905	14.47	2841	21.57	29	0.22	13169	100
	ريف	8737	11.84	3890	5.27	4444	6.02	56627	76.74	88	0.12	73786	100
	جملة	16704	19.21	4317	4.96	6349	7.30	59468	68.39	117	0.13	86955	100
	حضر	3254	82.93	15	0.38	232	5.91	406	10.35	17	0.43	3924	100
	ريف	56988	48.21	3346	2.83	2684	2.27	54774	46.34	421	0.36	118213	100
صنعاء	جملة	60242	49.32	3361	2.75	2916	2.39	56180	45.18	438	0.36	122137	100
	حضر	63357	86.60	459	0.63	7	0.01	8961	12.25	374	0.51	73158	100
حُدن	ريف												
	جملة	63357	86.60	459	0.63	7	0.01	8961	12.25	374	0.51	73158	100
لحج	حضر	7268	74.21	26	0.27	1468	14.99	883	9.02	149	1.52	9794	100
	ريف	30403	28.64	1880	1.77	11574	10.90	61874	58.29	416	0.39	106147	100
	جملة	37671	32.49	1906	1.64	13042	11.25	62757	54.13	565	0.49	115941	100
	حضر	2983	84.70	45	1.28	135	3.83	340	9.65	19	0.54	3522	100
	ريف	8471	33.47	649	2.56	559	2.21	15556	61.47	71	0.28	25306	100
مأرب	جملة	11454	39.73	694	2.41	694	2.41	15896	55.14	90	0.31	28828	100
	حضر	4010	87.14	12	0.26	2	0.04	549	11.93	29	0.63	4602	100
المعوية	ريف	13772	21.63	2990	4.70	2095	3.29	44655	70.13	163	0.26	63675	100
	جملة	17782	26.04	3002	4.40	2097	3.07	45204	66.21	192	0.28	68277	100
	حضر	4107	75.07	143	2.61	1	0.02	1067	19.50	153	2.80	5471	100
	ريف	1311	13.91	677	7.18	1146	12.16	6134	65.06	160	1.70	9428	100
	جملة	5418	36.36	820	5.50	1147	7.70	7201	48.33	313	2.10	14899	100
عمران	حضر	14702	83.62	300	1.71	381	2.17	2079	11.83	119	0.68	17581	100
	ريف	14573	17.19	1214	1.43	2545	3.00	66300	78.22	126	0.15	84758	100
الصالح	جملة	29275	28.61	1514	1.48	2926	2.86	68379	66.82	245	0.24	102339	100
	حضر	6573	81.18	284	3.51	331	4.09	901	11.13	8	0.10	8097	100
	ريف	19111	33.57	4815	8.46	3029	5.32	29906	52.53	75	0.13	56936	100
	جملة	25684	39.49	5099	7.84	3360	5.17	30807	47.37	83	0.13	65033	100
	حضر	222	30.75	105	14.54	222	30.75	172	23.82	1	0.14	722	100
ريضة	ريف	756	1.45	657	1.26	1475	2.82	49285	94.30	89	0.17	52262	100
	جملة	978	1.85	762	1.44	1697	3.20	49457	93.34	90	0.17	52984	100
الإجمالي	حضر	521362	81.84	8334	1.31	24433	3.84	78755	12.36	4137	0.65	637021	100
	ريف	458683	22.46	66068	3.24	97032	4.75	1408119	68.95	12317	0.60	2042219	100
	جملة	980045	36.58	74402	2.78	121465	4.53	1486874	55.50	16454	0.61	2679240	100

جدول رقم (7) التوزيع العددي والنسبي للمباني السكنية وروابي المنشآت تحت التشييد) حسب اتصال المباني بخدمات الصرف الصحي في حضر وريف المحافظات

المحافظات	البلديات	اتصال المباني بخدمات الصرف الصحي											
		شبكة حكومية		شبكة خاصة		شبكة أفلية		غير متصل بالشبكة		غير مبين		إجمالي المباني	
		%	عدد	%	عدد	%	عدد	%	عدد	%	عدد	%	عدد
أب	حضر	35.42	14771	38.33	2771	7.19	7000	18.17	341	0.88	38532	100	
	ريف	0.86	69584	26.44	6431	2.44	182798	69.45	2137	0.81	263217	100	
	جملة	5.27	84355	27.96	9202	3.05	189798	62.90	2478	0.82	301749	100	
	حضر	39.33	6167	41.44	769	5.17	1988	13.36	105	0.71	14882	100	
أبين	ريف	3.36	15757	34.02	288	0.62	28280	61.05	441	0.95	46322	100	
	جملة	12.11	21924	35.82	1057	1.73	30268	49.45	546	0.89	61204	100	
	حضر	45.05	72390	47.60	821	0.54	9192	6.04	1163	0.76	152083	100	
	ريف	1.60	1668	31.84	2	0.04	3474	66.32	10	0.19	5238	100	
الأمازيغ	جملة	43.61	74058	47.07	823	0.52	12666	8.05	1173	0.75	157321	100	
	حضر	53.26	2318	18.96	6	0.05	3332	27.26	58	0.47	12225	100	
	ريف	0.95	15117	26.01	1408	2.42	40916	70.39	131	0.23	58124	100	
	جملة	10.04	17435	24.78	1414	2.01	44248	62.90	189	0.27	70349	100	
البيضاء	حضر	44.81	17062	30.67	1892	3.40	11202	20.13	552	0.99	55638	100	
	ريف	0.53	95492	30.75	2594	0.84	209502	67.47	1277	0.41	310502	100	
	جملة	7.26	112554	30.74	4486	1.23	220704	60.28	1829	0.50	366140	100	
	حضر	0.51	2163	35.87	2	0.03	3811	63.20	23	0.38	6030	100	
الجوف	ريف	0.22	1279	2.64	24	0.05	46763	96.63	223	0.46	48394	100	
	جملة	0.25	3442	6.32	26	0.05	50574	92.93	246	0.45	54424	100	
	حضر	17.91	2915	17.44	205	1.23	10411	62.29	190	1.14	16714	100	
	ريف	0.45	5187	3.05	385	0.23	159106	93.57	4587	2.70	170038	100	
حجة	جملة	2.02	8102	4.34	590	0.32	169517	90.77	4777	2.56	186752	100	
	حضر	21.02	71937	64.56	86	0.08	15687	14.08	296	0.27	111423	100	
	ريف	0.37	70498	29.02	394	0.16	170196	70.05	963	0.40	242954	100	
	جملة	6.86	142435	40.19	480	0.14	185883	52.45	1259	0.36	354377	100	
الحدادية	حضر	32.55	26113	42.98	5885	9.69	8160	13.43	822	1.35	60754	100	
	ريف	1.13	37112	46.46	972	1.22	40467	50.66	432	0.54	79882	100	
	جملة	14.70	63225	44.96	6857	4.88	48627	34.58	1254	0.89	140636	100	
	حضر	41.24	8152	40.92	17	0.09	3420	17.17	116	0.58	19920	100	
حضر موت	ريف	0.49	30823	16.99	660	0.36	148702	81.98	316	0.17	181389	100	
	جملة	4.52	38975	19.36	677	0.34	152122	75.57	432	0.21	201309	100	
	حضر	9.04	2068	23.55	778	8.86	5053	57.55	87	0.99	8780	100	
	ريف	1.67	11126	24.37	1986	4.35	31428	68.85	347	0.76	45648	100	
شبهه	جملة	2.86	13194	24.24	2764	5.08	36481	67.03	434	0.80	54428	100	

جدول رقم (7) التوزيع العددي والنسبي للمباني السكنية ومباني المنشآت تحت التشغيل حسب اتصال المبنى بخدمات الصرف الصحي في حضر وريف المحافظات

المحافظة	البلديات	اتصال المباني بخدمات الصرف الصحي													
		شبكة عامة		شبكة أملية		غير متصل بالشبكة		غير مبين		إجمالي المباني		المحافظة	البلديات		
		عدد	%	عدد	%	عدد	%	عدد	%	عدد	%				
صعدة	حضر	179	1.36	6031	9.10	1061	1.44	65592	88.89	77	0.10	73158	100	حضر	صعدة
	ريف	342	0.46	6714	9.10	1081	1.44	65592	88.89	77	0.10	73786	100	ريف	
	جملة	521	0.60	12745	14.66	1180	1.36	72402	83.26	107	0.12	86955	100	جملة	
صنعاء	حضر	322	8.21	1737	44.27	37	0.94	1805	46.00	23	0.59	3924	100	حضر	صنعاء
	ريف	498	0.42	34992	29.60	461	0.39	81682	69.10	580	0.49	118213	100	ريف	
	جملة	820	0.67	36729	30.07	498	0.41	83487	68.36	603	0.49	122137	100	جملة	
حادن	حضر	49370	67.48	15993	21.86	788	1.08	6417	8.77	590	0.81	73158	100	حضر	حادن
	ريف	49370	67.48	15993	21.86	788	1.08	6417	8.77	590	0.81	73158	100	ريف	
	جملة	98740	134.96	31986	43.72	1576	2.16	12834	17.54	1180	1.61	146316	200	جملة	
لحج	حضر	3201	32.68	3706	37.84	204	2.08	2453	25.05	230	2.35	9794	100	حضر	لحج
	ريف	750	0.71	30481	28.72	422	0.40	73958	69.68	536	0.50	106147	100	ريف	
	جملة	3951	3.41	34187	29.49	626	0.54	76411	65.91	766	0.66	115941	100	جملة	
مارب	حضر	29	0.82	2503	71.07	1	0.03	968	27.48	21	0.60	3522	100	حضر	مارب
	ريف	160	0.63	8076	31.91	34	0.13	16970	67.06	66	0.26	25306	100	ريف	
	جملة	189	0.66	10579	36.70	35	0.12	17938	62.22	87	0.30	28828	100	جملة	
المحويت	حضر	999	21.71	1667	36.22	328	7.13	1573	34.18	35	0.76	4602	100	حضر	المحويت
	ريف	300	0.47	8971	14.09	420	0.66	53909	84.66	75	0.12	63675	100	ريف	
	جملة	1299	1.90	10638	15.58	748	1.10	55482	81.26	110	0.16	68277	100	جملة	
المهرة	حضر	166	3.03	3217	58.80	21	0.38	1913	34.97	154	2.81	5471	100	حضر	المهرة
	ريف	100	1.06	1619	17.17	21	0.22	7576	80.36	112	1.19	9428	100	ريف	
	جملة	266	1.79	4836	32.46	42	0.28	9489	63.69	266	1.79	14899	100	جملة	
صمران	حضر	3750	21.33	9325	53.04	148	0.84	4253	24.19	105	0.60	17581	100	حضر	صمران
	ريف	484	0.57	18606	21.95	944	1.11	64586	76.20	138	0.16	84758	100	ريف	
	جملة	4234	4.14	27931	27.29	1092	1.07	68839	67.27	243	0.24	102339	100	جملة	
الاضالع	حضر	443	5.47	3884	47.97	311	3.84	3451	42.62	8	0.10	8097	100	حضر	الاضالع
	ريف	314	0.55	10253	18.01	121	0.21	46171	81.09	77	0.14	56936	100	ريف	
	جملة	757	1.16	14187	21.74	432	0.66	49622	76.30	85	0.13	65033	100	جملة	
ريمتا	حضر	0	0.00	208	28.81	0	0.00	513	71.05	1	0.14	722	100	حضر	ريمتا
	ريف	122	0.23	4036	7.72	21	0.04	48004	91.85	79	0.15	52262	100	ريف	
	جملة	122	0.23	4244	8.01	21	0.04	48517	91.57	80	0.15	52984	100	جملة	
الإجمالي	حضر	233143	36.60	274327	43.06	15189	2.38	109412	17.18	4950	0.78	637021	100	حضر	الإجمالي
	ريف	13495	0.66	477391	23.38	18649	0.91	1520080	74.43	12604	0.62	2042219	100	ريف	
	جملة	246638	9.21	751718	28.06	33838	1.26	1629492	60.82	17554	0.66	2679240	100	جملة	

جدول رقم (8) : التوزيع العددي والتنسبي المباني المعمارية (لا تشمل المباني السكنية ومباني المنشآت تحت التشييد)
حسب عدد المساكن الاقتصادية في المباني في حضر وريف المحافظات

المحافظة	الطراز الحضري	عدد المساكن الاقتصادية في المباني						المتوسط	النسبة المئوية		
		مساكن فاخرة	مساكن	أوسى مساكن	مساكن	مساكن	مساكن				
المباني	الاجمالي	%	عدد	%	عدد	%	عدد	%	عدد		
أب	حضر	0.30	115	0.86	381	3.03	1169	12.97	4997	82.84	31920
	ريف	0.01	16	0.04	99	0.24	639	2.53	6651	97.19	255812
	جمالي	0.04	131	0.14	430	0.60	1808	3.86	11648	95.35	287782
	حضر	0.18	27	0.28	42	0.77	114	5.06	753	93.71	13946
	ريف	0.02	7	0.03	12	0.03	13	0.30	141	99.63	46149
	جمالي	0.06	34	0.09	54	0.21	127	1.46	894	98.19	60095
	حضر	0.29	435	0.62	949	2.88	4378	14.65	22281	81.56	124040
	ريف	0.04	2	0.17	9	0.29	15	2.37	124	97.14	5088
	جمالي	0.28	437	0.61	958	2.79	4393	14.24	22405	82.08	129128
	حضر	0.13	16	0.40	49	1.53	187	8.25	1008	89.69	10965
البيضاء	ريف	0.02	12	0.08	46	0.33	194	3.43	1995	96.13	55877
	جمالي	0.04	28	0.14	95	0.54	381	4.27	3003	95.01	66842
	حضر	0.50	279	1.00	559	3.81	2119	13.85	7704	80.84	44977
	ريف	0.01	29	0.02	71	0.11	356	1.40	4358	98.45	305688
	جمالي	0.08	308	0.17	630	0.68	2475	3.29	12062	95.77	350665
	حضر	0.05	3	0.17	10	0.28	17	4.51	272	94.99	5728
	ريف	0.01	3	0.02	12	0.11	55	1.01	491	98.84	47833
	جمالي	0.01	6	0.04	22	0.13	72	1.40	763	98.41	53561
	حضر	0.20	33	0.38	63	1.36	227	5.28	882	92.79	15509
	ريف	0.05	89	0.21	359	0.40	677	1.99	3388	97.35	165525
حجة	جمالي	0.07	122	0.23	422	0.48	904	2.29	4270	96.94	181034
	حضر	0.03	36	0.11	117	0.50	559	3.29	3663	96.07	107048
	ريف	0.00	6	0.01	14	0.01	29	0.10	239	99.88	242666
	جمالي	0.01	42	0.04	131	0.17	588	1.10	3902	98.68	349714
	حضر	0.08	49	0.17	102	0.48	294	5.30	3221	93.97	57088
	ريف	0.01	8	0.06	51	0.06	46	0.89	710	98.98	79067
	جمالي	0.04	57	0.11	153	0.24	340	2.80	3931	96.81	136155
	حضر	0.18	35	0.48	96	2.38	474	11.84	2359	85.12	16956
	ريف	0.01	16	0.05	95	0.13	243	1.47	2667	98.33	178368
	جمالي	0.03	51	0.09	191	0.36	717	2.50	5026	97.03	195324
حضر موت	حضر	0.13	11	0.22	19	0.49	43	2.87	252	96.30	8455
	ريف	0.02	8	0.05	23	0.13	61	1.13	518	98.66	45038
	جمالي	0.03	19	0.08	42	0.19	104	1.41	770	98.28	53493
شبه	حضر	0.03	19	0.08	42	0.19	104	1.41	770	98.28	53493
	جمالي	0.03	19	0.08	42	0.19	104	1.41	770	98.28	53493

جدول رقم (8) : التوزيع العددي والتنسبي للمباني المعمارية (لا تشمل المباني السكنية ومباني المنشآت تحت التشييد)
حسب عدد المساكن الاقتصادية في المباني في حضر وريف المحافظات

المحافظة	المدينة الحضرية	عدد المساكن الاقتصادية في المباني										
		اجمالي المباني	حضر		ريف		حضر		ريف		الاجمالي	
%	عدد	%	عدد	%	عدد	%	عدد	%	عدد	%	عدد	
صعدة	حضر	13169	0.11	14	0.30	40	1.06	140	4.81	634	93.71	12341
	ريف	73786	0.01	10	0.05	39	0.19	141	1.30	961	98.44	72635
	جمالي	86955	0.03	24	0.09	79	0.32	281	1.83	1595	97.72	84976
	حضر	3924	0.00	0	0.18	7	0.59	23	4.23	166	95.01	3728
	ريف	118213	0.01	9	0.02	20	0.10	119	1.43	1688	98.45	116377
صنعاء	جمالي	122137	0.01	9	0.02	27	0.12	142	1.52	1854	98.34	120105
	حضر	73158	0.32	234	0.28	207	1.02	746	6.58	4812	91.80	67159
عدن	ريف	73158	0.32	234	0.28	207	1.02	746	6.58	4812	91.80	67159
	حضر	9794	0.09	9	0.19	19	0.71	70	3.74	366	95.26	9330
لحج	ريف	106147	0.00	2	0.03	33	0.09	95	1.17	1238	98.71	104779
	جمالي	115941	0.01	11	0.04	52	0.14	165	1.38	1604	98.42	114109
مأرب	حضر	3522	0.11	4	0.51	18	0.99	35	5.08	179	93.30	3286
	ريف	25306	0.04	10	0.10	26	0.53	134	2.66	674	96.66	24462
المسويت	جمالي	28828	0.05	14	0.15	44	0.59	169	2.96	853	96.25	27748
	حضر	4602	0.24	11	0.30	14	1.33	61	6.93	319	91.20	4197
المهرة	ريف	63675	0.02	10	0.05	32	0.11	71	1.32	843	98.50	62719
	جمالي	68277	0.03	21	0.07	46	0.19	132	1.70	1162	98.01	66916
صمران	حضر	5471	0.05	3	0.31	17	0.57	31	3.31	181	95.76	5239
	ريف	9428	0.00	0	0.02	2	0.02	2	0.52	49	99.44	9375
الاضالع	جمالي	14899	0.02	3	0.13	19	0.22	33	1.54	230	98.09	14614
	حضر	17581	0.11	20	0.24	43	1.20	211	7.50	1318	90.94	15989
ريمة	ريف	84758	0.01	5	0.02	19	0.09	73	1.14	968	98.74	83693
	جمالي	102339	0.02	25	0.06	62	0.28	284	2.23	2286	97.40	99682
الاجمالي	حضر	8097	0.09	7	0.19	15	0.79	64	4.96	402	93.97	7609
	ريف	56936	0.01	5	0.02	12	0.06	33	0.77	440	99.14	56446
ريمة	جمالي	65033	0.02	12	0.04	27	0.15	97	1.29	842	98.50	64055
	حضر	722	0.00	0	0.14	1	0.55	4	5.40	39	93.91	678
ريمة	ريف	52262	0.01	6	0.04	20	0.09	47	0.79	414	99.07	51775
	جمالي	52984	0.01	6	0.04	21	0.10	51	0.85	453	99.00	52453
الاجمالي	حضر	637021	0.21	1341	0.43	2718	1.72	10966	8.76	55808	88.88	566188
	ريف	2042219	0.01	253	0.05	994	0.15	3043	1.40	28557	98.39	2009372
الاجمالي	2679240	0.06	1594	0.14	3712	0.52	14009	3.15	84365	96.13	2575560	

جدول رقم (9) : التوزيع العددي والنسبي للمباني المعمارية (لا تشمل المباني السكنية ومباني المنشآت تحت التشييد)
حسب نوع المبنى وعدد الطوابق في حضر وريف الجمهورية

نوع المبنى	الصالية المضروبة	عدد الطوابق في المبنى																	
		طابق واحد	طابقين	ثلاثة طوابق	أربعة طوابق	خمسة طوابق	ستة طوابق	سبعة طوابق فأكثر	غير مبين	اجمالي	المباني	%							
صهاره	حضر	32568	26.75	50032	41.10	25532	20.97	8561	7.03	2666	2.19	568	0.47	359	0.29	1445	1.19	121731	100
	ريف	21037	44.12	18125	38.01	6154	12.91	1437	3.01	421	0.88	73	0.15	51	0.11	388	0.31	47686	100
	جملة	53605	31.64	68157	40.23	31686	18.70	9998	5.90	3087	1.82	641	0.38	410	0.24	1833	1.08	169417	100
منزل	حضر	247761	71.60	70246	20.30	20254	5.85	4282	1.24	940	0.27	169	0.05	179	0.05	2204	0.64	346035	100
	ريف	1054175	70.09	346276	23.02	77015	5.12	12788	0.85	2651	0.18	357	0.02	612	0.04	10230	0.68	1504104	100
	جملة	1301936	70.37	416522	22.51	97269	5.26	17070	0.92	3891	0.19	526	0.03	791	0.04	12434	0.67	1850139	100
بيت مستقل	حضر	58417	72.87	14724	20.09	3984	5.43	640	0.87	133	0.18	13	0.02	44	0.06	349	0.48	73304	100
	ريف	96114	73.79	25316	19.89	6006	4.61	940	0.72	243	0.19	26	0.02	60	0.05	1341	1.03	130246	100
	جملة	149531	73.46	40240	19.77	9990	4.91	1580	0.78	376	0.18	39	0.02	104	0.05	1690	0.83	203550	100
فيلا	حضر	3148	32.57	5001	51.75	1292	13.37	141	1.46	19	0.20	2	0.02	7	0.07	54	0.56	9664	100
	ريف	809	48.79	666	40.17	147	8.87	20	1.21	2	0.12	0	0.00	0	0.00	14	0.84	1658	100
	جملة	3957	34.95	5667	50.05	1439	12.71	161	1.42	21	0.19	2	0.02	7	0.06	68	0.60	11322	100
أماكن	حضر	23687	92.25	122	0.48	7	0.03	11	0.04	1	0.00	4	0.02	26	0.10	1818	7.08	25676	100
	ريف	174962	91.10	377	0.20	37	0.02	29	0.02	10	0.01	31	0.02	113	0.06	16501	8.59	192060	100
	جملة	198649	91.23	499	0.23	44	0.02	40	0.02	11	0.01	35	0.02	139	0.06	18319	8.41	217736	100
مبني مشاه	حضر	51043	87.16	3679	6.28	885	1.51	282	0.48	164	0.28	70	0.12	122	0.21	2917	3.96	58562	100
	ريف	156950	95.55	4512	2.75	255	0.16	57	0.03	30	0.02	7	0.00	106	0.06	2341	1.43	164258	100
	جملة	207993	93.35	8191	3.68	1140	0.51	339	0.15	194	0.09	77	0.03	228	0.10	4658	2.09	222820	100
غير مبين	حضر	642	31.33	324	15.81	144	7.03	58	2.83	25	1.22	2	0.10	20	0.98	834	40.70	2049	100
	ريف	916	41.50	343	15.54	114	5.17	25	1.13	4	0.18	1	0.05	14	0.63	790	35.80	2207	100
	جملة	1558	36.61	667	15.67	258	6.06	83	1.95	29	0.68	3	0.07	34	0.80	1624	38.16	4256	100
الإجمالي	حضر	412266	64.72	144128	22.63	52098	8.18	13975	2.19	3948	0.62	828	0.13	757	0.12	9021	1.42	637021	100
	ريف	1504963	73.69	395815	19.38	89728	4.39	15296	0.75	3361	0.16	495	0.02	956	0.05	31605	1.55	2042219	100
	جملة	1917229	71.56	539943	20.15	141826	5.29	29271	1.09	7309	0.27	1323	0.05	1713	0.06	40626	1.52	2679240	100

جدول رقم (10) : التوزيع العددي للمباني المعمارية (لا تشمل المباني السكنية و مباني المنشآت تحت الإنشاء)
حسب نوع المبنى ومادة البناء الفاليتا في حضر وريف الجمهورية

إجمالي المباني	مادة البناء الفاليتا للمباني											المباني المصنعية	نوع المبنى
	غير مبين	أخرى	زئك/مفتح	خشب	قصب/عزق /قش	بلك/بوردين	طين/ لبن	طوب / ياچور	مسلح	حجر	الحالات		
121731	849	113	0	116	0	29676	2714	5625	33737	48901	حضر	صهاره	
47686	252	78	0	25	0	4303	2466	491	4208	35863	ريف		
169417	1101	191	0	141	0	33979	5180	6116	37945	84764	جملة	منزل	
346035	644	579	1931	4974	1177	171480	40690	13243	22570	88747	حضر		
1504104	2125	5485	3707	2382	18264	210563	157779	12764	30715	1060320	ريف		
1850139	2769	6064	5638	7356	19441	382043	198469	26007	53285	1149067	جملة		
73304	154	333	446	981	318	32551	7528	2943	8129	19921	حضر	بيت مستقل	
130246	149	1699	181	53	1874	41708	24498	2078	3797	54209	ريف		
203550	303	2032	627	1034	2192	74259	32026	5021	11926	74130	جملة	أماكن سكنية أخرى	
9664	36	4	0	4	0	903	35	96	2310	6276	حضر		
1658	9	3	0	0	0	147	145	27	328	999	ريف		
11322	45	7	0	4	0	1050	180	123	2638	7275	جملة		
25676	86	1670	11435	4381	5490	1210	727	122	141	414	حضر		
192060	256	33986	2228	2760	117636	4375	23969	336	267	6247	ريف		
217736	342	35656	13663	7141	123126	5885	24696	458	408	6661	جملة		
58562	672	1221	5690	2081	124	20839	3746	2142	5864	16183	حضر		
164258	680	988	13104	962	770	38681	10475	2797	8119	87682	ريف		
222820	1352	2209	18794	3043	894	59520	14221	4939	13983	103865	جملة		
2049	714	21	16	17	5	465	93	61	208	449	حضر	مبنى منشاه	
2207	662	52	26	10	78	190	127	9	51	1002	ريف		
4256	1376	73	42	27	83	655	220	70	259	1451	جملة	غير مبين	
637021	3155	3941	19518	12554	7114	257124	55533	24232	72959	180891	حضر		
2042219	4133	42291	19246	6192	138622	299967	219459	18502	47485	1246322	ريف	الإجمالي	
2679240	7288	46232	38764	18746	145736	557091	274992	42734	120444	1427213	جملة		

جدول رقم (11) : التوزيع العددي والنسبي للمباني المعمارية (لا تشمل المباني السكنية ومباني المنشآت تحت التشييد)
حسب نوع المبنى وصفة الملكية في حضر وريف الجمهورية

نوع المبنى	المصنفة	صفة الملكية للمبنى											
		حكومي	خاص	مختلط	وقف	أخرى	غير مبين	الاجمالي	الاجمالي المباني	عدد	%		
صهاره	حضر	2966	2.44	131	0.11	759	0.62	168	0.14	594	0.49	121731	100
	ريف	592	1.24	173	0.36	569	1.19	57	0.12	261	0.55	47686	100
	جملة	3558	2.10	304	0.18	1328	0.78	225	0.13	855	0.50	169417	100
منزل	حضر	4385	1.27	172	0.05	1298	0.38	523	0.15	638	0.18	346035	100
	ريف	6123	0.41	1229	0.08	4175	0.28	1231	0.08	1398	0.09	1504104	100
	جملة	10508	0.57	1401	0.08	5473	0.30	1754	0.09	2036	0.11	1850139	100
بيت مستقل	حضر	680	0.93	35	0.05	281	0.38	64	0.09	114	0.16	73304	100
	ريف	405	0.31	183	0.14	347	0.27	93	0.07	111	0.09	130246	100
	جملة	1085	0.53	218	0.11	628	0.31	157	0.08	225	0.11	203550	100
فيلا	حضر	143	1.48	6	0.06	21	0.22	16	0.17	24	0.25	9664	100
	ريف	27	1.63	2	0.12	23	1.39	3	0.18	3	0.18	1658	100
	جملة	170	1.50	8	0.07	44	0.39	19	0.17	27	0.24	11322	100
أماكن سكنية	حضر	238	0.93	7	0.03	352	1.37	280	0.90	101	0.39	25676	100
	ريف	439	0.23	78	0.04	615	0.32	2346	1.22	283	0.15	192060	100
	جملة	677	0.31	85	0.04	967	0.44	2576	1.18	384	0.18	217736	100
مبنى منشأه	حضر	5588	9.54	172	0.29	5728	9.78	302	0.52	465	0.79	58562	100
	ريف	15035	9.15	704	0.43	58358	35.53	863	0.53	656	0.40	164258	100
	جملة	20623	9.26	876	0.39	64086	28.76	1165	0.52	1121	0.50	222820	100
غير مبين	حضر	79	3.86	2	0.10	19	0.93	8	0.39	683	33.33	2049	100
	ريف	31	1.40	4	0.18	32	1.45	8	0.36	628	28.45	2207	100
	جملة	110	2.58	6	0.14	51	1.20	16	0.38	1311	30.80	4256	100
الإجمالي	حضر	14079	2.21	525	0.08	8458	1.33	1311	0.21	2619	0.41	637021	100
	ريف	22652	1.11	2373	0.12	64119	3.14	4601	0.23	3340	0.16	2042219	100
	جملة	36731	1.37	2898	0.11	72577	2.71	5912	0.22	5959	0.22	2679240	100

جدول رقم (12) : التوزيع العددي والنسبي للمباني المعمارية (لا تشمل المباني السكنية ومباني المنشآت تحت التشييد)
حسب نوع المبنى واتصال المبنى بخدمات المياه في حضر وريف الجمهورية

الجمالي المباني	اتصال المبنى بخدمات المياه												نوع المبنى
	غير متصل بالشبكة		شبكة أمليتا		شبكة خاصة		شبكة حكومية		الاتصال الحضري	نوع المبنى			
	%	عدد	%	عدد	%	عدد	%	عدد					
100	121731	0.72	879	15.81	19250	4.32	5256	3.11	3784	76.04	92562	حضر	عمارة
100	47686	1.17	560	66.55	31734	14.71	7013	8.74	4168	8.83	4211	ريف	
100	169417	0.85	1439	30.09	50984	7.24	12269	4.69	7952	57.12	96773	جملة	منزل
100	346035	0.45	1557	22.68	78495	9.66	33428	4.38	15169	62.82	217386	حضر	
100	1504104	0.57	8562	72.12	1084772	14.15	212773	5.28	79412	7.88	118585	ريف	بيت مستقل
100	1850139	0.55	10119	62.87	1163267	13.31	246201	5.11	94581	18.16	335971	جملة	
100	73304	0.27	196	24.18	17725	14.30	10483	6.33	4641	54.92	40259	حضر	فيلا
100	130246	0.34	443	56.86	74059	24.34	31696	10.42	13574	8.04	10474	ريف	
100	203550	0.31	639	45.09	91784	20.72	42179	8.95	18215	24.92	50733	جملة	أماكن سكنية أخرى
100	9664	0.41	40	23.18	2240	4.76	460	5.29	511	66.36	6413	حضر	
100	1658	0.90	15	40.95	679	28.11	466	14.60	242	15.44	256	ريف	جملة
100	11322	0.49	55	25.78	2919	8.18	926	6.65	753	58.90	6669	حضر	
100	25676	0.93	239	61.13	15697	2.71	696	3.03	777	32.20	8267	حضر	جملة
100	192060	0.33	642	80.53	154672	13.05	25062	3.18	6106	2.90	5578	ريف	
100	217736	0.40	881	78.25	170369	11.83	25758	3.16	6883	6.36	13845	جملة	مبنى منشأه
100	58562	2.71	1589	54.63	31995	6.12	3582	5.50	3223	31.03	18173	حضر	
100	164258	1.01	1664	78.06	128214	9.39	15420	6.48	10638	5.07	8322	ريف	جملة
100	222820	1.46	3253	71.90	160209	8.53	19002	6.22	13861	11.89	26495	حضر	
100	2049	32.75	671	14.89	305	3.27	67	2.10	43	47.00	963	حضر	غير مبين
100	2207	27.87	615	56.28	1242	8.38	185	3.08	68	4.40	97	ريف	
100	4256	30.22	1286	36.35	1547	5.92	252	2.61	111	24.91	1060	جملة	الإجمالي
100	637021	0.81	5171	26.01	165707	8.47	53972	4.42	28148	60.28	384023	حضر	
100	2042219	0.61	12501	72.24	1475372	14.33	292615	5.59	114208	7.22	147523	ريف	
100	2679240	0.66	17672	61.25	1641079	12.94	346887	5.31	142356	19.84	531546	جملة	

جدول رقم (13) : التوزيع العددي والنسبي للمباني المعمارية (لا تشمل المباني السكنية ومباني المنشآت تحت الإنشاء)
حسب نوع المبنى واتصال المبنى بخدمات الكهرباء في حضر وريف الجمهورية

نوع المبنى	اتصال المبنى بخدمات الكهرباء												الطاقة الكهربائية	نوع المبنى	
	شبكة حكومية		شبكة خاصة		شبكة افلية		غير متصل بالشبكة		غير مبين		اجمالي المباني				
	عدد	%	عدد	%	عدد	%	عدد	%	عدد	%	عدد	%	عدد		
عماره	حضر	115252	94.68	806	0.66	1278	1.05	3671	3.02	724	0.59	121731	100	حضر	
	ريف	16903	35.45	2324	4.87	3018	6.33	24862	52.14	579	1.21	47686	100	ريف	
	جملة	132155	78.01	3130	1.85	4296	2.54	28533	16.84	1303	0.77	169417	100	جملة	
منزل	حضر	290048	83.82	3969	1.15	14992	4.33	35607	10.29	1419	0.41	346035	100	حضر	
	ريف	362437	24.10	46072	3.06	73542	4.89	1013616	67.39	8437	0.56	1504104	100	ريف	
	جملة	652485	35.27	50041	2.70	88534	4.79	1049223	56.71	9856	0.53	1850139	100	جملة	
بيت مستقل	حضر	60303	82.26	1468	2.00	3998	5.45	7390	10.08	145	0.20	73304	100	حضر	
	ريف	38705	29.72	6407	4.92	8104	6.22	76542	58.77	488	0.37	130246	100	ريف	
	جملة	99008	48.64	7875	3.87	12102	5.95	83932	41.23	633	0.31	203550	100	جملة	
فيلا	حضر	8827	91.34	133	1.38	44	0.46	633	6.55	27	0.28	9664	100	حضر	
	ريف	829	50.00	246	14.84	93	5.61	473	28.53	17	1.03	1658	100	ريف	
	جملة	9656	85.29	379	3.35	137	1.21	1106	9.77	44	0.39	11322	100	جملة	
أماكن سكنية	حضر	6332	24.66	169	0.66	479	1.87	18464	71.91	232	0.90	25676	100	حضر	
	ريف	1904	0.99	846	0.44	2453	1.28	186000	96.84	857	0.45	192060	100	ريف	
	جملة	8236	3.78	1015	0.47	2932	1.35	204464	93.90	1089	0.50	217736	100	جملة	
مبنى منشأه	حضر	39392	67.27	1779	3.04	3614	6.17	12855	21.95	922	1.57	58562	100	حضر	
	ريف	37598	22.89	10124	6.16	9734	5.93	105486	64.22	1316	0.80	164258	100	ريف	
	جملة	76990	34.55	11903	5.34	13348	5.99	118341	53.11	2238	1.00	222820	100	جملة	
غير مبين	حضر	1208	58.96	10	0.49	28	1.37	135	6.59	668	32.60	2049	100	حضر	
	ريف	307	13.91	49	2.22	88	3.99	1140	51.65	623	28.23	2207	100	ريف	
	جملة	1515	35.60	59	1.39	116	2.73	1275	29.96	1291	30.33	4256	100	جملة	
الإجمالي	حضر	521362	81.84	8334	1.31	24433	3.84	78755	12.36	4137	0.65	637021	100	حضر	
	ريف	458683	22.46	66068	3.24	97032	4.75	1408119	68.95	12317	0.60	2042219	100	ريف	
	جملة	980045	36.58	74402	2.78	121465	4.53	1486874	55.50	16454	0.61	2679240	100	جملة	

جدول رقم (14) : التوزيع العددي والنسبي للمباني المعمارية (لا تشمل المباني السكنية ومباني المنشآت تحت الإنشاء)
حسب نوع المبنى واتصال المبنى بخدمات الصرف الصحي في حضر وريف الجمهورية

نوع المبنى	المصنفة المصيرية	اتصال المبنى بخدمات الصرف الصحي											
		شبكة حكومية		شبكة خاصة		شبكة أفلية		غير متصل بالشبكة		غير مبين		اجمالي المباني	
		%	عدد	%	عدد	%	عدد	%	عدد	%	عدد	%	عدد
صهاره	حضر	60.64	73821	30.02	36539	1.92	2335	6.75	818	0.67	818	121731	100
	ريف	1.86	885	31.72	15125	1.27	605	64.04	531	1.11	531	47686	100
منزل	حضر	44.10	74706	30.50	51664	1.74	2940	22.88	1349	0.80	1349	169417	100
	ريف	36.37	125857	45.63	157888	3.19	11048	14.41	1377	0.40	1377	346035	100
بيت مستقل	حضر	0.60	9083	24.24	364529	1.00	15014	73.60	8449	0.56	8449	1504104	100
	ريف	7.29	134940	28.24	522417	1.41	26062	62.53	9826	0.53	9826	1850199	100
فيلا	حضر	22.73	16661	61.83	45325	1.08	790	14.09	200	0.27	200	73304	100
	ريف	0.66	859	41.73	54356	1.31	1708	55.95	456	0.35	456	130246	100
أماكن سكنية أخرى	حضر	8.61	17520	48.97	99681	1.23	2498	40.87	656	0.32	656	203550	100
	ريف	37.11	3586	49.88	4820	1.52	147	11.18	31	0.32	31	9664	100
مبني منشاه	حضر	2.53	42	56.82	942	3.20	53	605	16	0.97	16	1658	100
	ريف	32.04	3628	50.89	5762	1.77	200	14.88	47	0.42	47	11322	100
غير مبين	حضر	6.04	1550	59.78	15348	0.22	57	8489	232	0.90	232	25676	100
	ريف	0.27	519	9.56	18365	0.09	181	89.64	825	0.43	825	192060	100
الإجمالي	حضر	0.95	2069	15.48	33713	0.11	238	180659	1057	0.49	1057	217736	100
	ريف	18.67	10934	23.89	13991	1.35	789	53.29	1639	2.80	1639	58562	100
غير مبين	حضر	1.27	2085	14.47	23765	0.66	1077	135619	82.56	1.04	1712	164258	100
	ريف	5.84	13019	16.94	37756	0.84	1866	166828	74.87	1.50	3351	222820	100
غير مبين	حضر	35.82	734	20.30	416	1.12	23	223	653	31.87	653	2049	100
	ريف	1.00	22	14.00	309	0.50	11	1250	615	27.87	615	2207	100
الإجمالي	حضر	17.76	756	17.03	725	0.80	34	1473	1268	29.79	1268	4256	100
	ريف	36.60	233143	43.06	274327	2.38	15189	109412	4950	0.78	4950	637021	100
الإجمالي	حضر	0.66	13495	23.38	477391	0.91	18649	1520080	12604	0.62	12604	2042219	100
	ريف	9.21	246638	28.06	751718	1.26	33838	1629492	17554	0.66	17554	2679240	100

جدول رقم (15) : التوزيع العددي للمباني المعمارية (لا تشمل المباني السكنية و مباني المنشآت تحت التشييد)
حسب صفة الملكية ومادة البناء العقالية للمبنى في حضر وريف الجمهورية

إجمالي المباني	مادة البناء العقالية للمبنى													الصفحة	الصفحة	صفة الملكية للمبنى
	غير مبين	أخرى	زك/ صفيح	خشب	قصب/عرق/ ارقش	بلك/ بordin	طين/ لبن	ياجور	طوب/ ياچور	مسح	حجر	الصفحة	الصفحة			
14079	92	113	314	246	10	3096	596	345	3643	5624	حضر	حضر	حكومي			
22652	141	170	297	125	248	3684	946	303	2866	13872	ريف	ريف				
36731	233	283	611	371	258	6780	1542	648	6509	19496	جملة	جملة				
610029	1452	3589	18809	12197	6940	250952	53849	23235	67584	171422	حضر	حضر	خاص			
1945134	2414	39621	18695	6012	137565	282827	213783	17114	40289	1186814	ريف	ريف				
2555163	3866	43210	37504	18209	144505	533779	267632	40349	107873	1358236	جملة	جملة				
525	9	0	22	4	1	122	38	23	159	147	حضر	حضر	مقتلح			
2373	6	12	50	1	30	438	195	31	403	1207	ريف	ريف				
2898	15	12	72	5	31	560	233	54	562	1354	جملة	جملة				
8458	31	19	267	50	70	2242	899	540	1208	3132	حضر	حضر	وقف			
64119	105	250	104	28	469	12134	4180	978	3535	42336	ريف	ريف				
72577	136	269	371	78	539	14376	5079	1518	4743	45468	جملة	جملة				
1311	9	187	59	26	78	356	74	46	212	264	حضر	حضر	أخرى			
4601	29	2146	59	17	185	467	211	37	282	1168	ريف	ريف				
5912	38	2333	118	43	263	823	285	83	494	1432	جملة	جملة				
2619	1562	33	47	31	15	356	77	43	153	302	حضر	حضر	غير مبين			
3340	1438	92	41	9	125	417	144	39	110	925	ريف	ريف				
5959	3000	125	88	40	140	773	221	82	263	1227	جملة	جملة				
637021	3155	3941	19518	12354	7114	257124	55533	24232	72959	180891	حضر	حضر	الإجمالي			
2042219	4133	42291	19246	6192	138622	299967	219459	18502	47485	1246322	ريف	ريف				
2679240	7288	46232	38764	18746	145736	557091	274992	42734	120444	1427213	جملة	جملة				

جدول رقم (16) : التوزيع العددي والنسبي للمباني المعمارية (لا تشمل المباني السكنية ومباني المنشآت تحت التشييد)
حسب صفة الملكية واتصال المباني بخدمات المياه في حضر وريف الجمهورية

اجمالي المباني	اتصال المباني بخدمات المياه												الطائفة العمرية	صفة الملكية للمباني
	غير مبين %	غير متصل بالشبكة %	غير متصل بالشبكة عدد	شبكة أولية %	شبكة خاصة %	شبكة خاصة عدد	شبكة حكومية %	شبكة حكومية عدد	شبكة حكومية %		شبكة حكومية عدد			
100	0.79	16.40	2309	5.50	774	5.70	802	71.62	10083	حضر		حكومي		
100	1.08	68.37	15487	11.73	2658	7.85	1779	10.96	2483	ريف				
100	0.97	48.45	17796	9.34	3432	7.03	2581	34.21	12566	جملة				
100	0.54	26.16	159614	8.53	52062	4.32	26367	60.44	368696	حضر		خاص		
100	0.53	72.19	1404156	14.51	282326	5.52	107288	7.25	141065	ريف				
100	0.53	61.20	1563770	13.09	334388	5.23	133655	19.95	509761	جملة				
100	1.52	18.86	99	13.90	73	11.43	60	54.29	285	حضر		مختلط		
100	1.01	56.85	1349	18.54	440	12.18	289	11.42	271	ريف				
100	1.10	49.97	1448	17.70	513	12.04	349	19.19	556	جملة				
100	0.82	32.73	2768	10.85	918	8.22	695	47.39	4008	حضر		وقف		
100	0.45	77.02	49382	10.41	6676	6.92	4435	5.21	3340	ريف				
100	0.49	71.85	52150	10.46	7594	7.07	5130	10.12	7348	جملة				
100	1.53	49.05	643	5.26	69	9.53	125	34.63	454	حضر		أخرى		
100	1.09	83.31	3833	5.87	270	4.76	219	4.98	229	ريف				
100	1.18	75.71	4476	5.73	339	5.82	344	11.55	683	جملة				
100	63.88	10.46	274	2.90	76	3.78	99	18.98	497	حضر		غير مبين		
100	47.81	34.88	1165	7.34	245	5.93	198	4.04	135	ريف				
100	54.87	24.15	1439	5.39	321	4.98	297	10.61	632	جملة				
100	0.81	26.01	165707	8.47	53972	4.42	28148	60.28	384023	حضر		الإجمالي		
100	0.61	72.24	1475372	14.33	292615	5.59	114208	7.22	147523	ريف				
100	0.66	61.25	1641079	12.94	346587	5.31	142356	19.84	531546	جملة				

جدول رقم (17) : التوزيع العددي والنسبي للمباني المعمارية (لا تشمل المباني السكنية ومباني المنشآت تحت التشييد)
حسب صفة الملكية واتصال المبني بخدمات الكهرباء في حضر وريف الجمهورية

الصفة الملكية للمباني	اتصال المبني بخدمات الكهرباء												الحالة المضمونة	صفة الملكية للمباني
	غير متصل بالمشبكة		شبكة البلدية		شبكة خاصة		شبكة حكومية		شبكة خاصة		غير مبين			
	عدد	%	عدد	%	عدد	%	عدد	%	عدد	%	عدد	%		
حكومي	100	0.55	77	7.73	1089	2.78	391	3.98	560	84.96	11962		حضر	الإجمالي
	100	0.90	205	64.65	14644	4.77	1080	4.29	972	25.39	5751		ريف	
	100	0.77	282	42.83	15733	4.00	1471	4.17	1532	48.22	17713		جملة	
	100	0.38	2325	12.39	75575	3.86	23534	1.18	7209	82.19	501386		حضر	
	100	0.52	10189	69.02	1342616	4.76	92685	3.18	61874	22.51	437770		ريف	
	100	0.49	12514	55.50	1418191	4.55	116219	2.70	69083	36.76	939156		جملة	
	100	1.14	6	10.48	55	8.76	46	15.05	79	64.57	339		حضر	
	100	0.93	22	56.05	1330	4.64	110	11.97	284	26.42	627		ريف	
	100	0.97	28	47.79	1385	5.38	156	12.53	363	33.33	966		جملة	
	100	0.56	47	17.18	1453	4.85	410	5.06	428	72.36	6120		حضر	
مختلط	100	0.39	249	69.39	44493	4.62	2960	4.30	2758	21.30	13659		ريف	وقف
	100	0.41	296	63.31	45946	4.64	3370	4.39	3186	27.25	19779		جملة	
	100	0.99	13	31.81	417	2.29	30	2.29	30	62.62	821		حضر	
	100	1.35	62	83.44	3839	2.48	114	1.67	77	11.06	509		ريف	
	100	1.27	75	71.99	4256	2.44	144	1.81	107	22.50	1330		جملة	
	100	63.73	1669	6.34	166	0.84	22	1.07	28	28.03	734		حضر	
	100	47.60	1590	35.84	1197	2.49	83	3.08	103	10.99	367		ريف	
	100	54.69	3259	22.87	1363	1.76	105	2.20	131	18.48	1101		جملة	
	100	0.65	4137	12.36	78755	3.84	24433	1.31	8334	81.84	521362		حضر	
	100	0.60	12317	68.95	1408119	4.75	97032	3.24	66068	22.46	458683		ريف	
أخرى	100	0.61	16454	55.50	1486874	4.53	121465	2.78	74402	36.58	980045		جملة	

جدول رقم (19) : التوزيع العددي للمباني المعمارية في الجمهورية (لا تشمل المباني السكنية و مباني المنشآت تحت التشييد)
حسب نوع المبنى وصفة الملكية ومادة البناء القابلية للمبنى

إجمالي المباني	مادة البناء القابلية للمبنى											صفتن الملكية للمبنى	نوع المبنى
	غير مبين	أخرى	زئك/صنوج	خشب	قصب/مزد/رق	بلك/ابردقة	طين/ لبن	طين/ ياچور	مساج	حجر			
3558	17	53	0	7	0	365	44	76	1553	1443	حكومي	صمارة	
163147	538	135	0	132	0	33379	5031	5954	35548	82430	خاص		
304	4	0	0	0	0	31	11	9	131	118	مختلط		
1328	5	0	0	1	0	105	68	50	573	526	وقف		
225	3	2	0	0	0	34	17	13	65	91	أخرى		
855	534	1	0	1	0	65	9	14	75	156	غير مبين		
169417	1101	191	0	141	0	33979	5180	6116	37945	84764	جملة		
10508	91	59	80	154	14	2182	575	191	1404	5758	حكومي		
1828967	2034	5922	5512	7183	19270	377924	196863	25578	50095	1138586	خاص		
1401	2	0	4	1	2	195	107	24	261	805	مختلط		
5473	21	22	12	13	44	972	635	137	1152	2465	وقف		
1754	12	44	25	4	89	348	152	31	293	756	أخرى		
2036	609	17	5	1	22	422	137	46	80	697	غير مبين		
1850139	2769	6064	5638	7356	19441	382043	198469	26007	53285	1149067	جملة		
1085	9	10	10	52	3	252	55	25	219	450	حكومي	بييت مستقل	
201237	225	1997	615	980	2182	73642	31812	4971	11484	73329	خاص		
218	1	1	1	0	3	60	55	2	35	60	مختلط		
628	2	22	1	0	3	186	69	9	148	183	وقف		
157	4	2	0	0	1	68	16	4	14	48	أخرى		
225	62	0	0	2	0	51	19	10	26	55	غير مبين		
203560	303	2032	627	1034	2192	74259	32026	5021	11926	74130	جملة		
170	1	0	0	0	0	10	1	5	72	81	حكومي		
11054	31	6	0	3	0	1031	172	115	2542	7154	خاص		
8	0	0	0	1	0	0	2	0	0	5	مختلط		
44	0	0	0	0	0	4	4	3	10	23	وقف		
19	0	1	0	0	0	3	1	0	10	4	أخرى		
27	13	0	0	0	0	2	0	0	4	8	غير مبين		
11322	45	7	0	4	0	1050	180	123	2638	7275	جملة		

جدول رقم (19) : التوزيع العددي للمباني المعمارية في الجمهورية (لا تشمل المباني السكنية ومباني المنظمات تحت التنفيذ)
حسب نوع المبنى وصفته الملكية ومادة البناء القابلية للمبنى

إجمالي المباني	مادة البناء القابلة للمبنى										صفحة الملكية	نوع المبنى
	غير مبين	أخرى	زئك/صنيج	خشب	قصب/مخلف/لق	بلك/بردين	طين/ ليز	طوب/ يا جور	مساج	حجر		
677	7	41	166	61	172	60	57	2	43	68	حكومي	أماكن سكنية أخرى
213047	282	33224	13208	6994	122298	5413	24589	434	205	6430	خاص	
85	1	8	3	1	25	10	4	1	16	16	مختلف	
967	5	43	216	34	352	61	38	12	133	73	وقف	
2576	0	2259	35	24	164	15	23	8	8	40	أخرى	
384	47	81	35	27	115	26	15	1	3	34	غير مبين	
217736	342	35656	13663	7141	123126	5585	24696	458	408	6661	جملة	
20623	99	119	355	97	69	3876	801	345	3199	11663	حكومي	
134949	649	1870	18129	2892	673	41793	8988	3235	7771	48949	خاص	
876	7	3	64	2	1	263	54	18	119	345	مختلف	
64086	97	181	142	30	140	13044	4264	1304	2720	42164	وقف	
1165	17	23	58	13	9	355	75	26	100	489	أخرى	
1121	483	13	46	9	2	189	39	11	74	255	غير مبين	
222820	1352	2209	18794	3043	894	59520	14221	4939	13983	103865	جملة	
110	9	1	0	0	0	35	9	4	19	33	حكومي	
2762	107	56	40	25	82	597	207	62	228	1358	خاص	
6	0	0	0	0	0	1	0	0	0	5	مختلف	
51	6	1	0	0	0	4	1	3	7	29	وقف	
16	2	2	0	2	0	0	1	1	4	4	أخرى	
1311	1252	13	2	0	1	18	2	0	1	22	غير مبين	
4256	1376	73	42	27	83	655	220	70	259	1451	جملة	
36731	233	283	611	371	258	6780	1542	648	6509	19496	حكومي	
2555163	3866	43210	37504	18209	144505	533779	267632	40349	107873	1358236	خاص	
2898	15	12	72	5	31	560	233	54	562	1354	مختلف	
72577	136	269	371	78	539	14376	5079	1518	4743	45468	وقف	
5912	38	2333	118	43	263	823	285	83	494	1432	أخرى	
5959	3000	125	88	40	140	773	221	82	263	1227	غير مبين	
2679240	7288	46232	38764	18746	145736	557091	274992	42734	120444	1427213	جملة	

جدول رقم (20) : التوزيع العددي للمباني المعمارية في الجمهورية (لا تشمل المباني السكنية ومباني المنشآت تحت التشييد)
حسب نوع المبنى واتصال المبنى بخدمات المياه ومادة البناء القابلية للمبنى

إجمالي المباني	مادة البناء القابلة للمبنى													اتصال المبنى بخدمات المياه	نوع المبنى
	غير مبين	أخرى	زئبق/صنفيج	خشب	قصب /موز/قطن	بلك /إبردين	طين/ لين	طوب/ياجور	مسح	حجر					
96773	425	61	0	100	0	21427	2286	5219	27026	40259	شبكة حكومية			حصارة	
7952	25	8	0	3	0	1321	423	154	1708	4310	شبكة خاصة				
12269	33	10	0	2	0	1974	722	152	1539	7837	شبكة أهلية				
50984	115	112	0	35	0	9148	1767	556	7493	31758	غير متصل				
1439	503	0	0	1	0	109	12	35	179	600	غير مبين				
169417	1101	191	0	141	0	33979	5180	6116	37945	84764	جملة				
335971	456	174	864	3692	657	129114	45945	11553	17959	125557	شبكة حكومية				
94581	111	179	322	98	292	25025	14026	1446	3669	49413	شبكة خاصة				
246201	217	527	611	140	1336	58160	48454	2827	6298	127631	شبكة أهلية				
1163267	1487	5135	3781	3376	16743	168031	89318	10004	25020	840372	غير متصل				
10119	498	49	60	50	413	1713	726	177	339	6094	غير مبين				
1850139	2769	6064	5638	7356	19441	382043	198469	26007	53285	1149067	جملة				
50733	87	69	217	927	93	18620	4103	2471	5956	18190	شبكة حكومية				
18215	12	27	16	17	114	7216	4246	496	892	5179	شبكة خاصة				
42179	41	152	43	12	492	20792	8479	600	1215	10353	شبكة أهلية				
91784	108	1736	349	77	1491	27380	15161	1437	3838	40207	غير متصل				
639	55	48	2	1	2	251	37	17	25	201	غير مبين				
203550	303	2032	627	1034	2192	74239	32026	5021	11926	74130	جملة				
6669	17	0	0	3	0	460	35	88	1664	4402	شبكة حكومية				
753	2	3	0	0	0	94	18	7	165	464	شبكة خاصة				
926	1	0	0	0	0	72	31	12	127	683	شبكة أهلية				
2919	8	4	0	1	0	421	96	16	674	1699	غير متصل				
55	17	0	0	0	0	3	0	0	8	27	غير مبين				
11322	45	7	0	4	0	1050	180	123	2638	7275	جملة				

جدول رقم (20) : التوزيع العددي للمباني المعمورة في الجمهورية (لا تشمل المباني السكنية ومباني المنشآت تحت الإنشاء)
حسب نوع المبنى واتصال المبنى بخدمات المياه ومادة البناء الفاليت للمبنى

إجمالي المباني	مادة البناء الفاليت للمبنى											اتصال المبنى بخدمات المياه	نوع المبنى
	غير مبين	أخرى	زئك/استنج	خشب	قصب /موزق/اقع	بلك /بيرون	طين/ لبن	طوب/ ياجور	مسح	حجر			
13845	30	237	4398	1954	4723	667	1398	147	83	208	شبكة حكومية	أماكن سكنية أخرى	
6883	15	757	321	43	4693	351	519	7	12	165	شبكة خاصة		
25758	11	671	386	58	17656	1443	5092	18	16	407	شبكة أهلية		
170369	241	33808	8480	5006	95659	3076	17657	284	296	5862	غير متصل		
881	45	183	78	80	395	48	30	2	1	19	غير مبين		
217736	342	35656	13663	7141	123126	5585	24696	458	408	6661	جملة	ممنوعة	
26495	172	160	1128	316	36	8429	1800	801	3576	10077	شبكة حكومية		
13861	79	120	903	67	105	5126	964	360	1210	4927	شبكة خاصة		
19002	58	90	715	45	67	6106	2843	345	1488	7245	شبكة أهلية		
160209	554	1783	15743	2403	681	38934	8456	3342	7552	80761	غير متصل		
3253	489	56	305	212	5	925	158	91	157	855	غير مبين	غير مبين	
222820	1352	2209	18794	3043	894	59520	14221	4939	13983	103865	جملة		
1060	55	5	4	11	4	291	78	41	167	404	شبكة حكومية		
111	8	2	2	0	5	21	14	1	24	34	شبكة خاصة		
252	17	2	3	2	7	86	32	3	10	90	شبكة أهلية		
1547	67	54	30	14	64	241	93	22	56	906	غير متصل		
1286	1229	10	3	0	3	16	3	3	2	17	غير مبين		
4256	1376	73	42	27	83	655	220	70	259	1451	جملة		
531346	1242	706	6611	7003	5513	179008	55615	20320	56431	199097	شبكة حكومية		الإجمالي
142356	252	1096	1564	228	5209	39154	20210	2471	7680	64492	شبكة خاصة		
346587	378	1452	1758	259	19558	88633	65653	3957	10693	154246	شبكة أهلية		
1641079	2580	42632	28383	10912	114638	247231	132548	15661	44929	1001565	غير متصل		
17672	2836	346	448	344	818	3065	966	325	711	7813	غير مبين		
2679240	7238	46232	38764	18746	145736	557091	274992	42734	120444	1427213	جملة		

جدول رقم (21) : التوزيع العددي للمباني المعمارية في الجمهورية (لا تشمل المباني السكنية ومباني المنشآت تحت الإنشاء)

حسب نوع المبنى واتصال المبنى بخدمات الكهرباء ومادة البناء القابلية للمبنى

إجمالي المباني	مادة البناء القابلة للمبنى										الاتصال المبنى	نوع المبنى
	غير مبنين	أخرى	زئك/صنئع	خشب	قصب /مزه/رقق	بلك/بردينق	طين/ لبن	طوب/ ياچور	مسلح	حجر		
132155	526	74	0	98	0	30367	3422	5753	33769	58146	شبكة حكومية	صمارة
3130	1	2	0	0	409	130	39	972	1577	شبكة خاصة		
4296	13	0	0	0	632	204	31	581	2835	شبكة أهلية		
28533	59	115	0	43	2499	1408	274	2504	21631	غير متصل		
1303	502	0	0	0	72	16	19	119	575	غير مبنين		
169417	1101	191	0	141	33979	5180	6116	37945	84764	جملة		
652485	779	380	1717	2800	214169	82643	14275	32371	302806	شبكة حكومية	منزل	
50041	68	211	109	59	8021	8678	510	2473	29832	شبكة خاصة		
88534	128	48	221	79	16383	17545	1377	2151	50402	شبكة أهلية		
1049223	1305	5377	3527	4365	142009	88513	9675	15960	760295	غير متصل		
9856	489	48	64	53	419	1090	170	330	5732	غير مبنين		
1850139	2769	6064	5638	7356	19441	198469	26007	53285	1149067	جملة		
99008	153	133	246	947	57	14368	3162	9507	35740	شبكة حكومية		بيت مستقل
7875	5	284	8	3	16	1819	102	453	2876	شبكة خاصة		
12102	15	27	10	3	94	1945	143	338	3109	شبكة أهلية		
83932	76	1540	361	80	2018	13842	1605	1610	32257	غير متصل		
633	54	48	2	1	7	52	9	18	148	غير مبنين		
203550	303	2082	627	1034	2192	32026	5021	11926	74130	جملة		
9656	26	5	0	4	0	641	112	2247	6553	شبكة حكومية	فيلا	
379	1	0	0	0	0	62	4	88	206	شبكة خاصة		
137	0	0	0	0	0	7	1	40	78	شبكة أهلية		
1106	4	2	0	0	0	338	6	257	417	غير متصل		
44	14	0	0	0	0	2	0	6	21	غير مبنين		
11322	45	7	0	4	0	1050	180	2638	7275	جملة		

جدول رقم (21) : التوزيع العددي للمباني المعمورة في الجمهورية (لا تشمل المباني السكنية ومباني المنشآت تحت التشييد)
حسب نوع المبنى واتصال المبنى بخدمات الكهرباء ومادة البناء القابلية للمبنى

إجمالي المباني	مادة البناء القابلية للمبنى										الاتصال المبنى بخدمات الكهرباء	نوع المبنى
	غير ميبين	أخرى	زئك/صنفيح	خشب	قصب /مزق/اقف	بلك/بردين	طين/ لبين	طوب/ ياچور	مسح	حجر		
8236	60	364	2917	1580	1385	993	255	127	96	459	شبكة حكومية	أماكن سكنية أخرى
1015	0	122	135	40	517	67	81	5	25	23	شبكة خاصة	
2932	3	93	86	40	1934	419	289	7	7	54	شبكة أهلية	
204464	231	34834	10442	5415	118763	4063	24011	317	279	6109	غير متصل	
1089	48	243	83	66	527	43	60	2	1	16	غير ميبين	
217736	342	35656	13663	7141	123126	5585	24696	458	408	6661	جملة	منشأة
76990	420	497	6340	1450	36	25216	5267	1839	7233	28692	شبكة حكومية	
11903	55	185	1306	91	21	3648	1053	284	1142	4118	شبكة خاصة	
13348	32	70	1095	114	32	3971	1376	283	1020	5355	شبكة أهلية	
118341	367	1420	9850	1308	800	26130	6445	2470	4477	65074	غير متصل	
2238	478	37	203	80	5	555	80	63	111	626	غير ميبين	
222820	1352	2209	18794	3043	894	59520	14221	4939	13983	103865	جملة	
1515	81	12	26	10	4	450	104	45	205	578	شبكة حكومية	
59	2	0	0	0	0	16	9	0	14	18	شبكة خاصة	
116	2	0	0	0	2	21	15	3	8	65	شبكة أهلية	
1275	58	51	13	17	74	153	90	19	28	772	غير متصل	
1291	1233	10	3	0	3	15	2	3	4	18	غير ميبين	
4256	1376	73	42	27	83	655	220	70	259	1451	جملة	
980045	2045	1465	11246	6889	2027	306531	106127	25313	85428	432974	شبكة حكومية	الإجمالي
74402	132	804	1558	193	634	14532	11788	944	5167	38650	شبكة خاصة	
121465	193	238	1412	236	2262	27851	21385	1845	4145	61898	شبكة أهلية	
1486874	2100	43339	24193	11228	139852	205735	134391	14366	25115	886555	غير متصل	
16454	2818	386	355	200	961	2442	1301	266	589	7136	غير ميبين	
2679240	7288	46232	38764	18746	145736	557091	274992	42734	120444	1427213	جملة	

جدول رقم (22) : التوزيع العددي للمباني المعمورة في الجمهورية (لا تشمل المباني السكنية ومباني المنشآت تحت الإنشاء)
حسب نوع المبنى واتصال المبنى بخدمات الصرف الصحي ومادة البناء القليلة المبنى

إجمالي المباني	مادة البناء القليلة المبنى										اتصال المبنى بخدمات الصرف الصحي	نوع المبنى	
	غير مبين	أخرى	زئك / مسطح	خشب	قصب /موز/الوق	بلك/بردين	طين / لبن	طين/ ياچور	مسح	حجر			
74706	359	57	0	88	0	16402	1302	4761	20256	31481	شبكة حكومية	عمارة	
51664	147	18	0	21	0	12970	1803	846	12885	22974	شبكة خاصة		
2940	10	0	0	1	0	410	265	33	634	1587	شبكة افلية		
38758	88	116	0	31	0	4109	1796	445	4001	28172	غير متصل		
1349	497	0	0	0	0	88	14	31	169	550	غير مبين		
169417	1101	191	0	141	0	33979	5180	6116	37945	84764	جملة		
134940	244	66	237	2128	50	64889	8886	7018	10982	40540	شبكة حكومية		منزل
522417	543	473	1520	2257	814	163034	70520	7850	21950	253456	شبكة خاصة		
26062	35	4	53	81	9	3950	6118	461	971	14380	شبكة افلية		
1156894	1460	5474	3766	2837	18169	148708	111897	10509	19111	834963	غير متصل		
9826	487	47	62	53	399	1512	1048	169	321	5728	غير مبين		
1850139	2769	6064	5638	7356	19441	382043	198469	26007	53285	1149067	جملة		
17520	43	37	28	824	4	5026	781	1004	2698	7075	شبكة حكومية	بيت مستقل	
99681	121	100	265	124	556	46460	13666	2486	7002	28901	شبكة خاصة		
2498	2	0	1	3	4	532	434	45	173	1304	شبكة افلية		
83195	83	1847	330	81	1620	21920	17090	1474	2035	36715	غير متصل		
656	54	48	3	2	8	321	55	12	18	135	غير مبين		
203550	303	2032	627	1034	2192	74259	32026	5021	11926	74130	جملة		
3628	12	0	0	3	0	325	13	54	883	2338	شبكة حكومية		فيلا
5762	15	4	0	1	0	360	68	51	1317	3946	شبكة خاصة		
200	0	0	0	0	0	3	4	1	40	152	شبكة افلية		
1685	4	3	0	0	0	361	95	16	392	814	غير متصل		
47	14	0	0	0	0	1	0	1	6	25	غير مبين		
11322	45	7	0	4	0	1050	180	123	2638	7275	جملة		

جدول رقم (22) : التوزيع العددي للمباني المعمورة في الجمهورية (لا تشمل المباني السكنية ومباني المنشآت تحت التشييد)
حسب نوع المبنى واتصال المبنى بخدمات الصرف الصحي ومادة البناء القابلية للمبنى

إجمالي المباني	مادة البناء القابلية للمبنى													اتصال المبنى بخدمات الصرف الصحي	نوع المبنى
	غير مبين	أخرى	زك /مصنوع	خشب	قصب /موزة/لق	بلك/البردي	طين / لبن	طوب/ يا جور	مسح	حجر					
2069	9	83	341	587	256	292	113	86	179	123	شبكة حكومية	أماكن سكنية أخرى			
33713	24	1157	9592	2773	13540	1661	4542	55	56	313	شبكة خاصة				
238	0	11	13	36	54	27	68	2	4	23	شبكة أهلية				
180659	264	34206	3640	3663	108729	3561	19935	313	168	6180	غير متصل				
1057	45	199	77	82	547	44	38	2	1	22	غير مبين				
217736	342	35656	13663	7141	123126	5585	24696	458	408	6661	جملة				
13019	102	99	580	195	14	3972	380	338	2113	5226	شبكة حكومية				
37756	178	173	1665	250	79	13051	2974	862	4060	14464	شبكة خاصة				
1866	3	3	56	6	0	469	165	19	195	950	شبكة أهلية				
166828	568	1882	16171	2376	796	41069	10512	3644	7432	82378	غير متصل				
3351	501	52	322	216	5	959	190	76	183	847	غير مبين				
222820	1352	2209	18794	3043	894	59520	14221	4939	13983	103865	جملة				
756	53	4	3	10	1	215	22	37	114	297	شبكة حكومية	غير مبين			
725	42	4	1	0	11	237	82	12	94	242	شبكة خاصة				
34	2	0	0	0	0	1	14	0	1	16	شبكة أهلية				
1473	70	55	35	16	68	186	102	19	43	879	غير متصل				
1268	1209	10	3	1	3	16	0	2	7	17	غير مبين				
4256	1376	73	42	27	83	655	220	70	259	1451	جملة				
246638	822	346	1189	3835	325	91071	11497	13298	37175	87080	شبكة حكومية				
751718	1070	1929	13043	5426	15000	237773	93655	12162	47364	324296	شبكة خاصة				
33838	52	18	123	127	67	5392	7068	561	2018	18412	شبكة أهلية				
1629492	2537	43583	23942	9004	129382	219914	161427	16420	33182	990101	غير متصل				
17554	2807	356	467	354	962	2941	1345	293	705	7324	غير مبين				
2679240	7288	46232	38764	18746	145736	557091	274992	42734	120444	1427213	جملة				

جدول رقم (23) : التوزيع العددي والنسبي للمباني المعمارية في الجمهورية (لا تشمل المباني السكنية ومباني المنظمات تحت التشييد)
حسب نوع المبنى واتصال المبنى بخدمات المياه وصفة الملكية للمبنى

نوع المبنى	اتصال المبنى بخدمات المياه	صفة الملكية للمبنى												
		مكتسبة		خاص		مقتلقة		وقف		أخرى		غير مبين		
		عدد	%	عدد	%	عدد	%	عدد	%	عدد	%	عدد	%	
صمارة	شبكة حكومية	2671	2.76	93071	96.17	137	0.14	622	0.64	123	0.13	149	0.15	
	شبكة خاصة	211	2.65	7581	95.33	33	0.41	55	0.69	33	0.41	39	0.49	
	شبكة أهلية	95	0.77	12020	97.97	47	0.38	66	0.54	8	0.07	33	0.27	
	غير متصل	563	1.10	49628	97.34	81	0.16	575	1.13	58	0.11	79	0.15	
	غير مبين	18	1.25	847	58.86	6	0.42	10	0.69	3	0.21	555	38.57	
	جملة	3558	2.10	163147	96.30	304	0.18	1328	0.78	225	0.13	855	0.50	
	منزل	شبكة حكومية	4247	1.26	329751	98.15	299	0.08	1112	0.33	331	0.10	271	0.08
		شبكة خاصة	974	1.03	92857	98.18	163	0.17	301	0.32	162	0.17	124	0.13
		شبكة أهلية	898	0.36	244354	99.25	267	0.11	433	0.18	99	0.04	150	0.06
		غير متصل	4315	0.37	1152720	99.09	705	0.06	3606	0.31	1151	0.10	770	0.07
غير مبين		74	0.73	9285	91.76	7	0.07	21	0.21	11	0.11	721	7.13	
جملة		10508	0.57	1828967	98.86	1401	0.08	5473	0.30	1754	0.09	2036	0.11	
بيت مستقل		شبكة حكومية	577	1.14	49945	98.45	38	0.07	117	0.23	20	0.04	36	0.07
		شبكة خاصة	144	0.79	17878	98.15	59	0.32	83	0.46	32	0.18	19	0.10
		شبكة أهلية	95	0.23	41957	99.43	35	0.08	67	0.16	25	0.06	20	0.05
		غير متصل	268	0.29	90937	99.08	86	0.09	361	0.39	80	0.09	52	0.06
	غير مبين	1	0.16	540	84.51	0	0.00	0	0.00	0	0.00	98	15.34	
	جملة	1085	0.53	201237	98.86	218	0.11	628	0.31	157	0.08	225	0.11	
	فيلا	شبكة حكومية	131	1.96	6501	97.48	5	0.07	13	0.19	9	0.13	10	0.15
		شبكة خاصة	10	1.33	728	96.68	0	0.00	5	0.66	8	1.06	2	0.27
		شبكة أهلية	9	0.97	912	98.49	1	0.11	3	0.32	1	0.11	0	0.00
		غير متصل	20	0.69	2874	98.46	2	0.07	22	0.75	1	0.03	0	0.00
غير مبين		0	0.00	39	70.91	0	0.00	1	1.82	0	0.00	15	27.27	
جملة		170	1.50	11054	97.63	8	0.07	44	0.39	19	0.17	27	0.24	
100	11322	0.24	11322	0.24	27	0.17	19	0.39	44	0.07	8	0.24		

جدول رقم (23) : التوزيع العددي والنسبي للمباني المعمارية في الجمهورية (لا تشمل المباني السكنية ومباني المنشآت تحت التشييد)
حسب نوع المبنى واتصال المبنى بخدمات المياه وصفة الملكية للمبنى

نوع المبنى	صفة الملكية للمبنى												اتصال المبنى بخدمات المياه	نوع المبنى	
	مكتوب		مختلف		وقف		أخرى		غير مبين		اجمالي المباني				
عدد	%	عدد	%	عدد	%	عدد	%	عدد	%	عدد	%	عدد	%	عدد	%
أماكن	شبكة حكومية	216	1.56	13545	97.83	5	0.04	31	0.22	23	0.17	13845	0.17	100	13845
	شبكة خاصة	42	0.61	6717	97.59	10	0.15	34	0.49	55	0.80	6883	0.80	100	6883
	شبكة أهلية	76	0.30	25584	99.32	9	0.03	35	0.14	29	0.11	25758	0.11	100	25758
	غير متصل	332	0.19	166481	97.72	61	0.04	865	0.51	159	0.09	170369	0.09	100	170369
	غير مبين	11	1.25	720	81.73	0	0.00	2	0.23	118	13.39	881	13.39	100	881
	جملة	677	0.31	213047	97.85	85	0.04	967	0.44	384	0.18	217736	0.18	100	217736
مشاة	شبكة حكومية	4663	17.60	15987	60.34	111	0.42	5438	20.52	122	0.46	26495	0.46	100	26495
	شبكة خاصة	1194	8.61	7801	56.28	82	0.59	4651	33.55	53	0.38	13861	0.38	100	13861
	شبكة أهلية	2249	11.84	9347	49.19	134	0.81	6988	36.78	83	0.44	19002	0.44	100	19002
	غير متصل	12267	7.66	99693	62.23	510	0.32	46690	29.14	344	0.21	160209	0.21	100	160209
	غير مبين	250	7.69	2121	65.20	19	0.58	319	9.81	519	15.95	3253	15.95	100	3253
	جملة	20623	9.26	134949	60.56	876	0.39	64086	28.76	1121	0.50	222820	0.50	100	222820
غير مبين	شبكة حكومية	61	5.75	961	90.66	1	0.09	15	1.42	21	1.98	1060	1.98	100	1060
	شبكة خاصة	6	5.41	93	83.78	2	1.80	1	0.90	5	4.50	111	4.50	100	111
	شبكة أهلية	10	3.97	234	92.86	0	0.00	2	0.79	6	2.38	252	2.38	100	252
	غير متصل	31	2.00	1437	92.89	3	0.19	31	2.00	35	2.26	1547	2.26	100	1547
	غير مبين	2	0.16	37	2.83	0	0.00	2	0.16	1	96.73	1286	96.73	100	1286
	جملة	110	2.58	2762	64.90	6	0.14	51	1.20	1311	30.80	4236	30.80	100	4236
الإجمالي	شبكة حكومية	12566	2.36	509761	95.90	556	0.10	7348	1.38	632	0.12	531546	0.12	100	531546
	شبكة خاصة	2581	1.81	133655	93.89	349	0.25	5130	3.60	297	0.21	142356	0.21	100	142356
	شبكة أهلية	3432	0.99	334388	96.48	513	0.15	7594	2.19	321	0.09	346587	0.09	100	346587
	غير متصل	17796	1.08	1563770	95.29	1448	0.09	52150	3.18	1439	0.09	1641079	0.09	100	1641079
	غير مبين	356	2.01	13589	76.90	32	0.18	355	2.01	3270	18.50	17672	18.50	100	17672
	جملة	36731	1.37	2555163	95.37	2898	0.11	72577	2.71	5912	0.22	2679240	0.22	100	2679240

جدول رقم (24) : التوزيع العددي والنسبي للمباني المعمارية في الجمهورية (لا تشمل المباني السكنية ومباني المنشآت تحت الإنشاء)
 حسب نوع المبنى واتصال المبنى بخدمات الكهرباء وصفتها الملكية للمبنى

نوع المبنى	اتصال المبنى بخدمات الكهرباء	صفتها الملكية للمبنى													
		حكومي	خاص	مختلط	وقف	أخرى	غير مبين	حكومي	خاص	مختلط	وقف	أخرى	غير مبين		
%	عدد	%	عدد	%	عدد	%	عدد	%	عدد	%	عدد	%	عدد	%	عدد
عمارة	شبكة حكومية	2954	128008	96.86	140	0.11	657	0.50	176	0.13	220	0.17	132155	0.17	220
		161	2716	86.77	64	2.04	171	5.46	7	0.22	11	0.35	3130	0.35	11
		60	4184	97.39	21	0.49	16	0.37	5	0.12	10	0.23	4296	0.23	10
		369	27515	96.43	72	0.25	479	1.68	36	0.13	62	0.22	28533	0.22	62
		14	724	55.56	7	0.54	5	0.38	1	0.08	552	4.236	1303	4.236	552
		3558	163147	96.30	304	0.18	1328	0.78	225	0.13	855	0.50	169417	0.50	855
		5702	643614	98.64	421	0.06	1587	0.24	648	0.10	513	0.08	652485	0.08	513
		498	48838	97.60	206	0.41	401	0.80	30	0.06	68	0.14	50041	0.14	68
		392	87821	99.19	73	0.08	157	0.18	43	0.05	48	0.05	88534	0.05	48
		3867	1039642	99.09	694	0.07	3311	0.32	1020	0.10	689	0.07	1049223	0.07	689
منزل	غير مبين	49	9052	91.84	7	0.07	17	0.17	13	0.13	718	7.28	9856	7.28	718
		10508	1828967	98.86	1401	0.08	5473	0.30	1754	0.09	2036	0.11	1850139	0.11	2036
		749	97824	98.80	90	0.09	198	0.20	81	0.08	66	0.07	99008	0.07	66
		66	7706	97.85	31	0.39	58	0.74	6	0.08	8	0.10	7875	0.10	8
		25	12039	99.48	8	0.07	16	0.13	8	0.07	6	0.05	12102	0.05	6
		243	83134	99.05	89	0.11	356	0.42	62	0.07	48	0.06	83932	0.06	48
		2	534	84.36	0	0.00	0	0.00	0	0.00	97	15.32	633	15.32	97
		1085	201237	98.86	218	0.11	628	0.31	157	0.08	225	0.11	203550	0.11	225
		141	9465	98.02	8	0.08	22	0.23	10	0.10	10	0.10	9656	0.10	10
		12	354	93.40	0	0.00	4	1.06	8	2.11	1	0.26	379	0.26	1
فيلا	شبكة أهلية	10	127	92.70	0	0.00	0	0.00	0	0.00	0	0.00	137	0.00	0
		7	1079	97.56	0	0.00	18	1.63	1	0.09	1	0.09	1106	0.09	1
		0	29	65.91	0	0.00	0	0.00	0	0.00	15	34.09	44	34.09	15
		170	11054	97.63	8	0.07	44	0.39	19	0.17	27	0.24	11322	0.24	27

جدول رقم (24) : التوزيع اللددي والنسبي للمباني المعمارية في الجمهورية (لا تشمل المباني السكنية ومباني المنشآت تحت التشييد)
 حسب نوع المبنى واتصال المبنى بخدمات الكهرباء وصفا الملكية للمبني

نوع المبنى	اتصال المبنى بخدمات الكهرباء	صفا الملكية للمبني														
		حكومي	خاص	مقتطع	وقف	أخرى	غير مبين	مكتتب	مكتتب	مكتتب	مكتتب	مكتتب	مكتتب			
%	عدد	%	عدد	%	عدد	%	عدد	%	عدد	%	عدد	%	عدد	%	عدد	
أماكن سكنية	شبكة حكومية	242	7891	13	42	0.51	30	0.36	18	0.22	8236	100	18	0.22	8236	
		23	964	7	14	1.38	2	0.20	5	0.49	1015	100	5	0.49	1015	
		17	2895	4	9	0.31	4	0.14	3	0.10	2932	100	3	0.10	2932	
		393	200371	61	897	0.03	2501	1.22	241	0.12	204464	100	241	0.12	204464	
		2	926	0	5	0.00	39	3.58	117	10.74	1089	100	117	10.74	1089	
		677	213047	85	967	0.04	2576	1.18	384	0.18	217736	100	384	0.18	217736	
		7849	50971	290	17257	0.38	380	0.49	243	0.32	76990	100	243	0.32	76990	
		769	8455	54	2536	0.45	52	0.44	37	0.31	11903	100	37	0.31	11903	
		961	9045	50	3170	0.37	84	0.63	38	0.28	13348	100	38	0.28	13348	
		10833	65265	468	40856	0.40	34.52	628	0.53	291	0.25	118341	100	291	0.25	118341
منشأة	غير مبين	211	1213	14	267	11.93	21	0.94	512	22.88	2238	100	512	22.88	2238	
		20623	134949	876	64086	0.39	28.76	1165	0.52	1121	0.50	222820	100	1121	0.50	222820
		76	1883	4	16	1.06	5	0.33	31	2.05	1515	100	31	2.05	1515	
		3	50	1	2	3.39	2	3.39	1	1.69	59	100	1	1.69	59	
		6	108	0	2	1.72	0	0.00	0	0.00	116	100	0	0.00	116	
		21	1185	1	29	2.27	8	0.63	31	2.43	1275	100	31	2.43	1275	
		4	36	0	2	0.15	1	0.08	1248	96.67	1291	100	1248	96.67	1291	
		110	2762	6	51	1.20	16	0.38	1311	30.80	4256	100	1311	30.80	4256	
		17713	939156	966	19779	0.10	2.02	1330	0.14	1101	0.11	980045	100	1101	0.11	980045
		1532	69083	363	3186	0.49	4.28	107	0.14	131	0.18	74402	100	131	0.18	74402
الإجمالي	شبكة حكومية	1471	116219	156	3370	0.13	2.77	144	0.09	121465	100	105	0.09	121465		
		15733	1418191	1385	45946	0.09	3.09	4256	0.09	1486874	100	1363	0.09	1486874		
		282	12514	28	296	0.17	1.80	75	0.46	3259	100	3259	19.81	16454		
		36731	2555163	95.37	72577	0.11	2.71	5912	0.22	2679240	100	5959	0.22	2679240		

جدول رقم (25) : التوزيع العددي والنسبي للمباني المعمارية في الجمهورية (لا تشمل المباني السكنية ومباني المنشآت تحت التشييد)
 حسب نوع المبنى واتصال المبنى بخدمات الصرف الصحي وصفة الملكية للمبنى

اجمالي المباني	صفة الملكية للمبنى												اتصال المبنى بخدمات الصرف الصحي	نوع المبنى		
	غير مبين		أخرى		وقف		مختلط		خاص		حكومي					
%	عدد	%	عدد	%	عدد	%	عدد	%	عدد	%	عدد	%	عدد			
100	747706	0.18	135	0.14	107	0.98	734	0.22	163	95.28	71179	3.20	2388	شبكة حكومية	عمارة	
100	51664	0.18	93	0.11	59	0.39	204	0.15	77	97.94	50601	1.22	630	شبكة خاصة		
100	2940	0.17	5	0.10	3	0.58	17	0.17	5	97.48	2866	1.50	44	شبكة أهلية		
100	38758	0.21	80	0.14	55	0.94	365	0.14	54	97.32	37721	1.25	483	غير متصل		
100	1349	40.18	542	0.07	1	0.59	8	0.37	5	57.82	780	0.96	13	غير مبين		
100	169417	0.50	855	0.13	225	0.78	1328	0.18	304	96.30	163147	2.10	3558	جملة		
100	134940	0.12	160	0.12	157	1.12	1515	0.25	340	95.89	129392	2.50	3376	شبكة حكومية		منزل
100	522417	0.08	393	0.07	350	0.19	986	0.07	374	99.14	517950	0.46	2384	شبكة خاصة		
100	26062	0.08	22	0.04	11	0.38	99	0.07	17	98.62	25703	0.81	210	شبكة أهلية		
100	1156894	0.07	779	0.11	1228	0.25	2859	0.06	667	99.13	1146871	0.39	4490	غير متصل		
100	9826	6.94	682	0.08	8	0.14	14	0.03	3	92.32	9071	0.49	48	غير مبين		
100	1850139	0.11	2036	0.09	1754	0.30	5473	0.08	1401	98.86	1828967	0.57	10508	جملة	بيت مستقل	
100	17520	0.13	23	0.11	19	0.87	152	0.31	54	96.08	16833	2.51	439	شبكة حكومية		
100	99681	0.07	71	0.07	73	0.27	274	0.06	63	99.14	98827	0.37	373	شبكة خاصة		
100	2498	0.08	2	0.04	1	0.24	6	0.04	1	99.12	2476	0.48	12	شبكة أهلية		
100	83195	0.04	36	0.08	63	0.23	195	0.12	99	99.22	82543	0.31	259	غير متصل		
100	656	14.18	93	0.15	1	0.15	1	0.15	1	85.06	558	0.30	2	غير مبين		
100	203550	0.11	225	0.08	157	0.31	628	0.11	218	98.86	201237	0.53	1085	جملة		
100	3628	0.08	3	0.17	6	0.33	12	0.06	2	96.64	3506	2.73	99	شبكة حكومية		
100	5762	0.14	8	0.21	12	0.24	14	0.09	5	98.46	5673	0.87	50	شبكة خاصة		
100	200	0.00	0	0.00	0	0.50	1	0.00	0	99.00	198	0.50	1	شبكة أهلية		
100	1685	0.06	1	0.06	1	0.95	16	0.06	1	97.69	1646	1.19	20	غير متصل	فيلا	
100	47	31.91	15	0.00	0	2.13	1	0.00	0	65.96	31	0.00	0	غير مبين		
100	11322	0.24	27	0.17	19	0.39	44	0.07	8	97.63	11054	1.50	170	جملة		

جدول رقم (25) : التوزيع العددي والنسبي للمباني المعمارية في الجمهورية (لا تشمل المباني السكنية ومباني المنشآت تحت التشييد)
حسب نوع المبنى واتصال المبنى بخدمات المبنى بخدمات المصرف الصحي وصفة الملكية للمبنى

نوع المبنى	اتصال المبنى بخدمات المصرف الصحي		صفة الملكية للمبنى																		
	حكومي	خاص	محتفظ	وقف	أخرى	غير مبين	حكومي	خاص	محتفظ	وقف	أخرى	غير مبين	حكومي	خاص	محتفظ	وقف	أخرى	غير مبين			
	عدد	%	عدد	%	عدد	%	عدد	%	عدد	%	عدد	%	عدد	%	عدد	%	عدد	%	عدد	%	
أماكن سكنية أخرى	شبكة حكومية	134	6.48	1762	85.16	19	0.92	130	6.28	17	0.82	7	0.34	2069	0.34	7	0.34	2069	0.34	100	
	شبكة خاصة	145	0.43	33235	98.58	23	0.07	208	0.62	45	0.13	57	0.17	33713	0.17	57	0.17	33713	0.17	100	
	شبكة أهلية	1	0.42	226	94.96	0	0.00	5	2.10	2	0.84	4	1.68	238	1.68	4	0.84	238	1.68	100	
	غير متصل	386	0.21	176927	97.93	43	0.02	620	0.34	2482	1.37	201	0.11	180659	0.11	201	0.11	180659	0.11	100	
	غير مبين	11	1.04	897	84.86	0	0.00	4	0.38	30	2.84	115	10.88	1057	10.88	115	10.88	1057	10.88	100	
	جملة	677	0.31	213047	97.85	85	0.04	967	0.44	2576	1.18	384	0.18	217736	0.18	384	0.18	217736	0.18	100	
	شبكة حكومية	2466	18.94	8060	61.91	85	0.65	2243	17.23	100	0.77	65	0.50	13019	0.50	65	0.50	13019	0.50	100	
	شبكة خاصة	5603	14.84	19722	52.24	172	0.46	11950	31.65	185	0.49	124	0.33	37756	0.33	124	0.33	37756	0.33	100	
	شبكة أهلية	272	14.58	886	47.48	7	0.38	682	36.55	7	0.38	12	0.64	1866	0.64	12	0.38	1866	0.64	100	
	غير متصل	12024	7.21	104085	62.39	588	0.35	48877	29.30	850	0.51	404	0.24	166828	0.24	404	0.24	166828	0.24	100	
غير مبين	258	7.70	2196	65.53	24	0.72	334	9.97	23	0.69	516	15.40	3351	15.40	516	0.69	3351	15.40	100		
جملة	20623	9.26	134949	60.56	876	0.39	64086	28.76	1165	0.52	1121	0.50	222820	0.50	1121	0.52	222820	0.50	100		
غير مبين	شبكة حكومية	50	6.61	650	85.98	2	0.26	12	1.59	5	0.66	37	4.89	756	4.89	37	4.89	756	4.89	100	
	شبكة خاصة	25	3.45	672	92.69	0	0.00	8	1.10	2	0.28	18	2.48	725	2.48	18	2.48	725	2.48	100	
	شبكة أهلية	2	5.88	32	94.12	0	0.00	0	0.00	0	0.00	0	0.00	34	0.00	0	0.00	34	0.00	100	
	غير متصل	28	1.90	1371	93.08	4	0.27	29	1.97	8	0.54	33	2.24	1473	2.24	33	2.24	1473	2.24	100	
	غير مبين	5	0.39	37	2.92	0	0.00	2	0.16	1	0.08	1223	96.45	1268	96.45	1223	96.45	1268	96.45	100	
	جملة	110	2.58	2762	64.90	6	0.14	51	1.20	16	0.38	1311	30.80	4256	30.80	1311	30.80	4256	30.80	100	
	شبكة حكومية	8952	3.63	231382	93.81	665	0.27	4798	1.95	411	0.17	430	0.17	246638	0.17	430	0.17	246638	0.17	100	
	شبكة خاصة	9210	1.23	726660	96.67	714	0.09	13644	1.82	726	0.10	764	0.10	751718	0.10	764	0.10	751718	0.10	100	
	شبكة أهلية	542	1.60	32387	95.71	30	0.09	810	2.39	24	0.07	45	0.13	33838	0.13	45	0.13	33838	0.13	100	
	غير متصل	17690	1.09	1551164	95.19	1456	0.09	52961	3.25	4687	0.29	1534	0.09	1629492	0.09	1534	0.09	1629492	0.09	100	
غير مبين	337	1.92	13570	77.30	33	0.19	364	2.07	64	0.36	3186	18.15	17554	18.15	3186	0.36	17554	18.15	100		
جملة	36731	1.37	2555163	95.37	2898	0.11	72577	2.71	5912	0.22	5959	0.22	2679240	0.22	5959	0.22	2679240	0.22	100		

جدول رقم (26) : التوزيع العددي للمباني المعمورة في الجمهورية في الجمهورية (لا تشمل المباني السكنية ومباني المنظمات تحت التشغيل)
حسب صفة الملكية واتصال المباني بخدمات المياه ومادة البناء القابلية للمبني

إجمالي المباني	مادة البناء القابلية للمبني										اتصال المباني بخدمات المياه	صفة الملكية للمبني
	غير مبين	اخرى	زكك / صفيح	خشب	قصب/موزق / اقف	بلك / بوردون	طين/ لبن	طوب/ ياچور	سلاح	حجر		
12566	65	70	217	193	27	2599	513	301	3676	4905	شبكة حكومية	حكومي
2681	28	27	49	35	16	432	63	60	381	1490	شبكة خاصة	
3432	12	33	22	2	48	652	388	34	379	1862	شبكة أهلية	
17796	114	150	311	131	167	3008	564	244	2018	11089	غير متصل	
356	14	3	12	10	0	89	14	9	55	150	غير مبين	
36731	233	283	611	371	258	6780	1542	648	6509	19496	جملة	
509761	1072	623	6350	6779	5473	174387	54239	19582	51130	190126	شبكة حكومية	
133655	168	1045	1491	188	5144	36749	19549	2231	6760	60350	شبكة خاصة	
334388	321	1386	1708	255	19439	85474	64050	3742	9587	148426	شبكة أهلية	
1563770	2213	39912	27542	10657	113662	234414	128910	14509	39804	952147	غير متصل	
13589	92	244	413	330	787	2755	884	285	592	7207	غير مبين	
2855163	3866	43210	37504	18209	144505	538779	267632	40349	107873	1358236	جملة	
556	6	1	9	2	0	77	31	17	222	191	شبكة حكومية	مختلط
349	5	0	4	1	3	119	31	17	44	125	شبكة خاصة	
513	0	1	9	0	8	111	56	4	124	200	شبكة أهلية	
1448	4	10	49	1	20	246	113	16	171	818	غير متصل	
32	0	0	1	1	0	7	2	0	1	20	غير مبين	
2898	15	12	72	5	31	560	233	54	562	1354	جملة	
7348	27	5	22	9	6	1595	740	361	1082	3501	شبكة حكومية	
5130	12	7	7	2	29	1718	520	139	423	2273	شبكة خاصة	
7594	11	24	6	1	16	2218	1077	155	545	3541	شبكة أهلية	
52150	82	228	335	65	486	8780	2726	849	2674	35925	غير متصل	
355	4	5	1	1	2	65	16	14	19	228	غير مبين	
72577	136	269	371	78	539	14376	5079	1518	4743	45468	جملة	

جدول رقم (26) : التوزيع العددي للمباني المعمارية في الجمهورية (لا تشمل المباني السكنية ومباني المنشآت تحت الإنشاء)
حسب صفة الملكية واتصال المبنى بخدمات المياه ومادة البناء الفاليتا للمبنى

إجمالي المباني	مادة البناء الفاليتا للمبنى											اتصال المبنى بخدمات المياه	صفة الملكية للمبنى
	غير مبين	أخرى	زئك / صنيغ	خشب	قصب/موزق / تق	بلك / بوردين	طين/ لبن	طوب/ ياچور	مسلح	حجر			
683	8	4	8	8	3	170	43	38	229	172	شبكة حكومية	أخرى	
344	4	15	6	1	3	72	20	8	50	165	شبكة خاصة		
339	2	7	8	0	20	108	45	10	32	107	شبكة أهلية		
4476	24	2275	93	34	236	458	176	26	182	972	غير متصل		
70	0	32	3	0	1	15	1	1	1	16	غير مبين		
5912	38	2333	118	43	263	823	285	83	494	1432	جملة		
632	64	3	5	12	4	180	49	21	92	202	شبكة حكومية		غير مبين
297	35	2	7	1	14	64	27	16	22	109	شبكة خاصة		
321	32	1	5	1	27	70	37	12	26	110	شبكة أهلية		
1439	143	57	53	24	67	325	59	17	80	614	غير متصل		
3270	2726	62	18	2	28	134	49	16	43	192	غير مبين		
5959	3000	125	88	40	140	773	221	82	263	1227	جملة		
531546	1242	706	6611	7003	5513	179008	55615	20320	56431	199097	شبكة حكومية	الإجمالي	
142356	252	1096	1564	228	5209	39154	20210	2471	7680	64492	شبكة خاصة		
346587	378	1452	1758	259	19558	88633	65653	3957	10693	154246	شبكة أهلية		
1641079	2380	42632	28383	10912	114638	247231	132548	15661	44929	1001565	غير متصل		
17672	2836	346	448	344	818	3065	966	325	711	7813	غير مبين		
2679240	7288	46232	38764	18746	145736	557091	274992	42734	120444	1427213	جملة		

جدول رقم (27) : التوزيع العددي للمباني المعمارية في الجمهورية (لا تشمل المباني السكنية ومباني المنشآت تحت التشييد)
حسب صفة الملكية واتصال المبنى بخدمات الكهرباء ومادة البناء القابلية للمبني

إجمالي المباني	مادة البناء القابلة للمبني											اتصال المبنى بخدمات الكهرباء	صفة الملكية للمبني
	غير مبين	أخرى	زنك / صفيح	خشب	قصب/مزدق /قش	بلك / يردق	طين / لين	طوب / ياجور	مسح	حجر			
17713	119	102	320	285	19	3641	792	380	3943	8112	شبكة حكومية	حكومي	
1532	4	17	26	26	1	210	96	17	494	641	شبكة خاصة		
1471	11	23	20	1	6	237	131	22	188	832	شبكة أهلية		
15733	87	138	234	58	232	2632	509	224	1841	9778	غير متصل		
282	12	3	11	1	0	60	14	5	43	133	غير مبين		
36731	233	283	611	371	258	6780	1542	648	6509	19496	جملة		
939156	1736	1326	10814	6559	1997	297109	103394	24187	79376	412658	شبكة حكومية		خاص
69083	102	727	1516	164	623	18415	11287	848	3819	36582	شبكة خاصة		
116219	134	208	1387	231	2248	26858	20817	1731	3636	58979	شبكة أهلية		
1418191	1791	40669	23493	11059	138707	194240	130911	13352	20554	843415	غير متصل		
12514	83	280	324	196	930	2157	1223	231	488	6602	غير مبين		
2555163	3866	43210	37504	18209	144505	533779	267632	40349	107873	1358236	جملة		
966	9	2	21	3	2	242	70	31	110	476	شبكة حكومية	مختلطة	
363	2	0	2	0	3	48	32	3	206	67	شبكة خاصة		
156	1	4	6	0	0	29	21	3	35	57	شبكة أهلية		
1385	3	6	43	2	26	234	109	17	208	737	غير متصل		
28	0	0	0	0	0	7	1	0	3	17	غير مبين		
2898	15	12	72	5	31	560	233	54	562	1354	جملة		
19779	47	13	54	14	5	4846	1695	636	1577	10892	شبكة حكومية		
3186	4	59	3	2	6	803	356	74	617	1262	شبكة خاصة		
3370	9	3	17	3	5	679	390	80	261	1923	شبكة أهلية		
45946	73	189	296	58	521	7984	2625	716	2272	31212	غير متصل		
296	3	5	1	1	2	64	13	12	16	179	غير مبين		
72577	136	269	371	78	539	14376	5079	1518	4743	45468	جملة		

وقف

جدول رقم (27) : التوزيع العددي للمباني المعمارية في الجمهورية (لا تشمل المباني السكنية ومباني المنشآت تحت التشييد)
حسب صفة الملكية واتصال المبنى بخدمات الكهرباء ومادة البناء القابلة للمبني

إجمالي المباني	مادة البناء القابلة للمبني										اتصال المبنى بخدمات الكهرباء	صفة الملكية للمبني
	غير مبين	أخرى	زئك/ صفيح	خشب	قسي/مرفق /تقش	بلك/ بوردين	طين/ لين	طوب/ ياجورد	مساح	حجر		
1330	12	15	29	11	1	404	89	47	283	439	شبكة حكومية	أخرى
107	3	1	2	0	0	26	9	2	18	46	شبكة خاصة	
144	4	0	7	0	1	36	17	6	12	61	شبكة أهلية	
4256	19	2279	79	32	260	343	168	26	179	871	غير متصل	
75	0	38	1	0	1	14	2	2	2	15	غير مبين	
5912	38	2333	118	43	263	823	285	83	494	1432	جملة	
1101	122	7	8	17	3	289	87	32	139	397	شبكة حكومية	
131	17	0	9	1	1	30	8	0	13	52	شبكة خاصة	
105	14	0	5	1	2	12	9	3	13	46	شبكة أهلية	
1363	127	58	48	19	106	302	69	31	61	542	غير متصل	
3259	2720	60	18	2	28	140	48	16	37	190	غير مبين	
5959	3000	125	88	40	140	773	221	82	263	1227	جملة	
980045	2045	1465	11246	6889	2027	306531	106127	25313	85428	432974	شبكة حكومية	الإجمالي
74402	132	804	1558	193	634	14532	11788	944	5167	38650	شبكة خاصة	
121465	193	238	1412	236	2262	27851	21385	1845	4145	61898	شبكة أهلية	
1486874	2100	43339	24193	11228	139852	205735	134391	14366	25115	886555	غير متصل	
16454	2818	386	355	200	961	2442	1301	266	589	7136	غير مبين	
2679240	7288	46232	38764	18746	145736	557091	274992	42734	120444	1427213	جملة	

جدول رقم (28) : التوزيع العددي للمباني العمومية في الجمهورية في الجمهورية السكنية ومباني المنظمات تحت التشييد)
حسب صفة الملكية واتصال المبنى بخدمات الصرف الصحي ومادة البناء القالبية للمبنى

إجمالي المباني	مادة البناء القالبية للمبنى											الاتصال المبنى بخدمات الصرف الصحي	صفة الملكية للمبنى
	غير مبين	أخرى	زئك/ مصفح	خشب	قصب/زلف/ قطن	بلك/ بوردن	طين/ لين	طوب/ ياچور	مسج	حجر			
8952	42	62	121	150	7	1827	238	222	2907	3376	شبكة حكومية	حكومي	
9210	50	35	175	111	27	1716	545	136	1568	4847	شبكة خاصة		
542	7	0	4	3	0	60	34	22	71	341	شبكة أهلية		
17690	118	182	298	97	224	3098	706	263	1898	10806	غير متصل		
337	16	4	13	10	0	79	19	5	65	126	غير مبين		
36731	233	283	611	371	258	6780	1542	648	6509	19496	جملة		
231382	681	271	1033	3667	295	88178	10942	12801	32075	81439	شبكة حكومية		
726660	880	1846	12695	5255	14902	231242	91614	11628	44281	312317	شبكة خاصة		
32387	42	17	118	120	66	5151	6926	529	1858	17560	شبكة أهلية		
1551164	2166	40822	23224	8827	123311	206566	156889	15131	29085	940143	غير متصل		خاص
13570	97	254	434	340	931	2642	1261	260	574	6777	غير مبين		
2555163	3866	43210	37504	18209	144505	533779	267632	40349	107873	1358236	جملة		
665	7	1	8	2	2	85	47	24	356	133	شبكة حكومية		
714	3	5	10	0	7	189	56	13	102	329	شبكة خاصة		
30	0	0	0	0	0	4	2	0	10	14	شبكة أهلية		
1456	5	6	53	2	22	276	127	17	90	858	غير متصل		
33	0	0	1	1	0	6	1	0	4	20	غير مبين		
2898	15	12	72	5	31	560	233	54	562	1354	جملة		
4798	17	9	17	8	21	765	233	207	1659	1862	شبكة حكومية		
13644	29	16	142	39	30	4130	1320	340	1231	6367	شبكة خاصة		
810	1	0	0	0	1	168	92	9	65	474	شبكة أهلية		
52961	83	238	211	30	485	9243	3412	949	1766	36544	غير متصل		
364	6	6	1	1	2	70	22	13	22	221	غير مبين		
72577	136	269	371	78	539	14576	5079	1518	4743	45468	جملة		

جدول رقم (28) : التوزيع العددي للمباني المعمورة في الجمهورية (لا تشمل المباني السكنية ومباني المنشآت تحت التشييد)
حسب صفة الملكية واتصال المبنى بخدمات الصرف الصحي ومادة البناء القالبية للمبنى

إجمالي المباني	مادة البناء القالبية للمبنى										الاتصال المبني بخدمات الصرف الصحي	صفة الملكية للمبني
	غير مبين	أخرى	زك/ صنيح	خشب	قصب/مزرقة/ قش	باك/ بوردن	طين/ لبن	طوب/ ياجور	مسح	حجر		
411	6	1	5	4	0	112	14	24	109	136	شبكة حكومية	أخرى
726	11	22	11	3	17	289	61	22	115	175	شبكة خاصة	
24	0	1	1	0	0	3	6	1	5	7	شبكة أهلية	
4687	21	2277	100	36	245	404	203	35	264	1102	غير متصل	
64	0	32	1	0	1	15	1	1	1	12	غير مبين	
5912	38	2333	118	43	263	823	285	83	494	1432	جملة	
430	69	2	5	4	0	104	23	20	69	134	شبكة حكومية	
764	97	5	10	18	17	207	59	23	67	261	شبكة خاصة	
45	2	0	0	4	0	6	8	0	9	16	شبكة أهلية	
1534	144	58	56	12	95	327	90	25	79	648	غير متصل	
3186	2688	60	17	2	28	129	41	14	39	168	غير مبين	
5959	3000	125	88	40	140	773	221	82	263	1227	جملة	
246638	822	346	1189	3835	325	91071	11497	13298	37175	87080	شبكة حكومية	الإجمالي
751718	1070	1929	13043	5426	15000	237773	98655	12162	47364	324296	شبكة خاصة	
33838	52	18	123	127	67	5392	7068	561	2018	18412	شبكة أهلية	
1629492	2537	43583	23942	9004	129382	219914	161427	16420	33182	990101	غير متصل	
17554	2807	356	467	354	962	2941	1345	293	705	7324	غير مبين	
2679240	7288	46232	38764	18746	145736	557091	274992	42734	120444	1427213	جملة	

جدول رقم (29) : التوزيع العددي والنسبي للمداخل الاقتصادية حسب نوع المبانى التي تقع فيها في حضر وريف الجمهورية

المحافظة	المبانى المصنفة	المداخل الاقتصادية حسب نوع المبانى						المبانى المصنفة	المحافظة					
		ممنارة	اماكن سكنية اخرى+ظهير مبيتين	فيلا	بيت مستقل	منزل	صارة							
	الاجمالي المداخل الاقتصادية	%	عدد	%	عدد	%	عدد	%	عدد	%	عدد	%	عدد	
أب	100	47310	6.75	3192	0.85	401	0.75	355	11.50	5442	53.33	25229	26.83	12691
	100	271635	6.64	18042	0.93	2535	0.06	170	3.17	8614	85.11	231195	4.08	11079
	100	318945	6.66	21234	0.92	2936	0.16	525	4.41	14056	80.40	256424	7.45	23770
	100	16108	11.06	1782	1.30	209	0.15	24	1.58	255	73.11	11777	12.79	2061
	100	46460	8.69	4036	8.15	3788	0.07	31	3.34	1553	77.68	36091	2.07	961
البيق	100	62568	9.30	5818	6.39	3997	0.09	55	2.89	1808	76.51	47868	4.83	3022
	100	188448	4.45	8382	1.16	2177	2.71	5102	11.75	22149	38.19	71975	41.74	78663
	100	5405	15.80	854	0.20	11	0.20	11	17.37	939	53.10	2870	13.32	720
	100	193853	4.76	9236	1.13	2188	2.64	5113	11.91	23088	38.61	74845	40.95	79383
	100	13834	9.43	1304	1.00	139	0.40	55	12.16	1682	62.66	8668	14.36	1986
البيضاء	100	60604	8.31	5038	1.98	1200	0.12	70	2.86	1735	85.01	51320	1.72	1041
	100	74438	8.52	6342	1.80	1339	0.17	125	4.59	3417	80.86	60188	4.07	3027
	100	70412	6.23	4384	2.28	1602	1.44	1017	6.50	4577	40.37	28426	43.18	30406
	100	315834	6.50	20543	2.59	8191	0.13	412	3.24	10242	84.89	268120	2.64	8326
	100	386246	6.45	24927	2.54	9793	0.37	1429	3.84	14819	76.78	296546	10.03	38732
تجز	100	6371	12.56	800	3.12	199	0.05	3	15.87	1011	65.59	4179	2.81	179
	100	49014	4.80	2355	34.69	17001	0.11	56	7.17	3515	51.82	25399	1.40	688
	100	55385	5.70	3155	31.06	17200	0.11	59	8.17	4526	53.40	29578	1.57	867
	100	18345	13.97	2563	6.79	1245	0.08	14	14.29	2622	58.59	10748	6.29	1153
	100	175484	7.49	13147	15.39	27005	0.02	31	2.72	4780	72.92	127964	1.46	2557
حجة	100	193829	8.11	15710	14.57	28250	0.02	45	3.82	7402	71.56	138712	1.91	3710
	100	116699	9.22	10758	14.80	17271	0.51	595	14.99	17488	48.23	56281	12.26	14306
	100	243326	4.90	11931	45.11	109753	0.02	48	14.76	35914	34.58	84135	0.63	1545
	100	360025	6.30	22689	35.28	127024	0.18	643	14.83	53402	39.00	140416	4.40	15851
	100	64897	8.49	5512	1.97	1281	0.86	561	8.72	5657	71.85	46626	8.11	5260
حضرورت	100	80711	8.38	6764	5.61	4530	0.09	72	13.93	11245	71.05	57345	0.94	755
	100	145608	8.43	12276	3.99	5811	0.43	633	11.61	16902	71.40	103971	4.13	6015
	100	23650	7.63	1804	0.90	214	0.56	132	16.00	3785	45.73	10816	29.17	6899
	100	184646	9.29	17158	0.43	794	0.04	78	4.06	7492	83.35	153896	2.83	5228
	100	208296	9.10	18962	0.48	1008	0.10	210	5.41	11277	79.08	164712	5.82	12127
ذمار	100	9212	18.96	1747	1.32	122	0.97	89	6.69	616	59.43	5475	12.62	1163
	100	46342	9.35	4335	6.91	3203	0.08	38	11.22	5201	70.03	32451	2.40	1114
	100	55554	10.95	6082	5.99	3325	0.23	127	10.47	5817	68.27	37926	4.10	2277

جدول رقم (29) : التوزيع العددي والنسبي للمداخل الاقتصادية حسب نوع المباني التي تقع فيها في حضر وريف الجمهورية

إجمالي المداخل الاقتصادية	المداخل الاقتصادية حسب نوع المباني												المحافظة	
	مخاضة		اماكن سكنية إكراهية+غير مبين		فيلا		بيت مستقل		منزل		صناع			المحافظة المصنفة
	%	عدد	%	عدد	%	عدد	%	عدد	%	عدد	%	عدد		
100	23.41	3338	4.09	583	0.34	48	19.73	2812	40.16	5725	12.28	1750	حضر	صعدة
100	13.04	9791	4.79	3599	0.08	62	12.11	9090	66.52	49951	3.45	2594	ريف	
100	14.70	13129	4.68	4182	0.12	110	13.32	11902	62.32	55676	4.86	4344	جبلية	
100	18.98	790	0.43	18	0.10	4	14.32	596	62.12	2586	4.06	169	حضر	صنعاء
100	120245	12834	1.42	1713	0.19	226	7.37	8859	75.97	91355	4.37	5258	ريف	
100	124408	13624	1.39	1731	0.18	230	7.60	9455	75.51	93941	4.36	5427	جبلية	
100	81448	5145	3.33	2711	2.15	1748	4.73	3849	71.15	57948	12.34	10047	حضر	صالح
100	81448	5145	3.33	2711	2.15	1748	4.73	3849	71.15	57948	12.34	10047	ريف	
100	10379	1613	0.90	93	0.29	30	4.28	444	69.11	7173	9.89	1026	حضر	
100	107670	8596	1.23	1326	0.10	109	5.97	6433	82.14	88440	2.57	2766	ريف	
100	118049	10209	1.20	1419	0.12	139	5.83	6877	80.99	95613	3.21	3792	جبلية	
100	3777	878	2.97	112	0.13	5	1.43	54	59.28	2239	12.95	489	حضر	مأرب
100	26317	2567	8.47	2230	0.15	40	4.33	1139	75.41	19846	1.88	495	ريف	
100	30094	3445	7.78	2342	0.15	45	3.96	1193	73.39	22085	3.27	984	جبلية	
100	5120	968	0.39	20	0.12	6	7.58	388	63.01	3226	10.00	512	حضر	المحويت
100	64709	6316	2.49	1614	0.02	13	6.33	4094	80.28	51947	1.12	725	ريف	
100	69829	7284	2.34	1634	0.03	19	6.42	4482	79.01	55173	1.77	1237	جبلية	
100	5706	1038	2.79	159	0.58	33	18.16	1036	51.17	2920	9.11	520	حضر	المهرة
100	9476	1153	40.93	3879	0.05	5	9.14	866	36.40	3449	1.31	124	ريف	
100	15182	2191	26.60	4038	0.25	38	12.53	1902	41.95	6369	4.24	644	جبلية	
100	19561	2622	0.90	177	0.10	20	14.04	2746	48.39	9465	23.16	4531	حضر	صمران
100	85930	8791	2.10	1803	0.09	75	8.76	7524	75.13	64558	3.70	3179	ريف	
100	105491	11413	1.88	1980	0.09	95	9.74	10270	70.17	74023	7.31	7710	جبلية	
100	8698	1417	0.97	84	1.15	100	4.35	378	62.26	5415	14.99	1304	حضر	الضالع
100	57450	5483	0.25	146	0.23	131	2.86	1642	84.44	48513	2.67	1535	ريف	
100	66148	6900	0.35	230	0.35	231	3.05	2020	81.53	53928	4.29	2839	جبلية	
100	770	235	0.26	2	0.13	1	2.08	16	62.34	480	4.68	36	حضر	ذهيب
100	52803	5796	0.39	204	0.02	13	1.84	972	84.05	44383	2.72	1435	ريف	
100	53573	6031	0.38	206	0.03	14	1.84	988	83.74	44863	2.75	1471	جبلية	
100	729164	60272	3.95	28319	1.36	9942	10.64	77603	51.75	377377	24.02	175151	حضر	الإجمالي
100	2079148	165530	9.36	194525	0.08	1691	6.34	131849	73.75	1853428	2.51	52125	ريف	
100	2808312	225802	7.95	223344	0.41	11633	7.46	209452	68.04	1910805	8.09	227276	جبلية	

جدول رقم (30) : التوزيع العددي والنسبي للمداخل التصديرية حسب مادة البناء المبانى التي تقع فيها في حوض وريف المحافظات

المحافظات	الضواحي	المداخل التصديرية حسب مادة البناء المبانى المبنى																				
		إجمالي المداخل التصديرية	غير مبين	أخرى	زئبق/مستح	خشب	قصب/مزلق/نقش	بلك البرديق	مطبخ/لبق	مطبخ/الاجود	طوب/الاجود	سلع	مهنر									
%	عدد	%	عدد	%	عدد	%	عدد	%	عدد	%	عدد	%	عدد	%	عدد							
أب	حضر	47310	0.64	301	0.25	118	1.22	578	0.01	3	0.01	6	16.56	7834	0.99	440	0.69	328	11.18	5290	68.51	32412
	ريف	271695	0.21	583	0.10	272	1.75	4742	0.02	60	0.02	45	7.24	19673	0.16	436	0.26	700	2.23	6047	88.01	239077
	جملة	318945	0.28	884	0.12	390	1.67	5920	0.02	63	0.02	51	8.62	27807	0.27	876	0.32	1028	3.55	11337	85.12	271489
العين	حضر	16108	0.35	56	0.51	82	1.24	200	1.19	191	1.09	176	64.79	10436	16.12	2597	0.66	106	6.84	1102	7.21	1162
	ريف	46460	0.29	133	6.84	3178	1.40	682	1.38	640	3.88	1801	33.88	15739	10.05	4670	0.04	18	2.35	1092	39.90	18337
	جملة	62568	0.30	189	5.21	3260	1.36	882	1.33	831	3.16	1977	41.83	26175	11.61	7267	0.20	124	3.51	2194	31.48	19699
الإمامة	حضر	188448	0.71	1347	0.27	503	0.86	1622	0.08	148	0.02	30	40.38	76102	2.60	4892	8.20	15449	15.19	28625	31.70	59730
	ريف	5405	0.20	11	0.76	41	2.81	152	0.00	0	0.02	1	32.03	1731	22.52	1217	7.16	387	2.83	158	31.67	1712
	جملة	193853	0.70	1358	0.28	544	0.92	1774	0.08	148	0.02	31	40.15	77833	3.15	6109	8.17	15836	14.85	28778	31.70	61442
البيضاء	حضر	13834	0.45	62	0.66	91	1.73	240	0.04	6	0.01	1	37.21	5148	27.03	3739	0.76	105	14.05	1944	18.06	2498
	ريف	60604	0.13	77	1.65	998	0.42	255	0.01	7	0.22	135	21.15	12817	12.34	7476	0.13	80	3.08	1867	60.87	36892
	جملة	74438	0.19	139	1.46	1089	0.66	495	0.02	13	0.18	136	24.13	17965	15.07	11215	0.25	185	5.12	3811	52.92	39390
تنز	حضر	70412	0.89	624	0.29	205	1.98	1394	0.80	565	0.14	96	21.40	15070	0.90	213	0.35	595	22.91	16130	50.45	35520
	ريف	315834	0.16	505	0.32	1026	0.95	3008	0.39	1245	2.00	6324	8.86	27995	0.25	785	0.57	1811	3.40	10741	83.08	262394
	جملة	386246	0.29	1129	0.32	1231	1.14	4402	0.47	1810	1.66	6420	11.15	43065	0.26	998	0.62	2406	6.96	26871	77.13	297914
الجوف	حضر	6371	0.14	9	1.55	99	0.78	50	0.30	19	1.22	78	1.70	108	90.28	5752	0.13	8	0.58	37	3.31	211
	ريف	49014	0.35	170	29.05	14238	0.46	225	0.61	300	6.42	3149	0.65	320	61.54	30161	0.06	27	0.38	187	0.48	237
	جملة	55885	0.32	179	25.89	14837	0.50	275	0.58	319	5.83	3227	0.77	428	64.84	35913	0.06	35	0.40	224	0.81	448
حجة	حضر	18345	0.49	90	1.46	267	7.49	1374	0.73	134	6.64	1219	29.38	5390	6.78	1244	1.88	345	8.02	1472	37.12	6810
	ريف	175484	0.20	354	0.80	1401	1.24	2179	0.46	811	17.61	30903	18.24	32010	4.25	7463	3.99	6997	2.49	4366	50.72	89000
	جملة	193829	0.23	444	0.86	1668	1.83	3553	0.49	945	16.57	32122	19.30	37400	4.49	8707	3.79	7342	3.01	5838	49.43	95810
الصلية	حضر	116699	0.22	252	0.45	530	8.92	10409	2.47	2877	4.41	5145	64.95	75791	1.17	1361	4.63	5400	8.93	10418	3.87	4516
	ريف	243326	0.11	270	1.01	2463	0.26	641	0.34	827	35.42	86188	37.00	90023	14.14	34395	0.65	1588	0.67	1627	10.40	25304
	جملة	360025	0.14	522	0.83	2993	3.07	11050	1.03	3704	25.37	91333	46.06	165814	9.93	35756	1.94	6988	3.35	12045	8.28	29820
حضر موت	حضر	64897	0.53	346	0.88	574	0.63	406	2.43	1574	0.15	96	9.21	5976	31.65	20543	6.44	4179	10.34	6711	37.74	24492
	ريف	80711	0.22	176	8.55	6898	0.33	263	0.82	659	1.51	1222	5.10	4113	62.44	50394	2.56	2068	1.18	953	17.30	13965
	جملة	145608	0.36	522	5.13	7472	0.46	669	1.53	2233	0.91	1318	6.93	10089	48.72	70937	4.29	6247	5.26	7664	26.41	38457
ذمار	حضر	23650	0.36	85	0.28	67	1.01	239	0.14	33	0.05	13	42.69	10096	6.74	1593	0.90	212	11.24	2639	36.59	8653
	ريف	184646	0.19	388	0.25	453	0.84	1559	0.02	32	0.19	346	9.99	18437	2.20	4062	0.60	1099	4.57	8430	81.17	149870
	جملة	208296	0.21	443	0.25	520	0.86	1798	0.03	65	0.17	359	13.70	28333	2.71	5655	0.63	1311	5.32	11089	76.10	158523
شبهه	حضر	9212	0.42	39	0.39	36	2.57	237	0.46	42	0.52	48	25.71	2368	38.08	3508	0.09	8	21.11	1945	10.65	981
	ريف	46342	0.59	273	5.88	2724	1.25	581	0.35	163	2.93	1358	18.32	8489	40.44	13739	0.08	36	6.83	3164	23.34	10815
	جملة	55554	0.56	312	4.97	2760	1.47	818	0.37	205	2.53	1406	19.54	10857	40.05	22247	0.08	44	9.20	5109	21.23	11796

جدول رقم (31) : التوزيع العددي والنسبي للمدخلات الاقتصادية حسب صفة الملكية للمباني التي تقع فيها في حضر وريف المحافظات

المحافظة	المدينة	المدخلات الاقتصادية حسب صفة الملكية للمباني									
		إجمالي المدخلات الاقتصادية	غير مبين	أخرى	وقت	مقتطع	خاص	حكومي			
		عدد	عدد	عدد	عدد	عدد	عدد	عدد	عدد	عدد	عدد
إب	حضر	47310	249	49	825	74	45173	940	1.99	940	
	ريف	271635	427	282	6502	381	261407	2636	0.97	2636	
	جملة	318945	676	331	7327	455	306580	3576	1.12	3576	
	حضر	16108	61	46	107	11	15408	475	2.95	475	
	ريف	46460	66	94	922	50	44608	720	1.55	720	
أبين	حضر	62568	127	140	1029	61	60016	1195	1.91	1195	
	ريف	188448	1049	288	2222	164	180376	4349	2.31	4349	
	جملة	251016	1176	428	3251	225	240392	5544	2.12	5544	
	حضر	5405	8	17	169	40	5121	50	0.93	50	
	ريف	193853	1057	305	2391	204	185497	4399	2.27	4399	
الأمانة	حضر	13834	22	21	205	12	13316	258	1.86	258	
	ريف	60604	83	73	2097	60	57447	844	1.39	844	
	جملة	74438	105	94	2302	72	70763	1102	1.48	1102	
	حضر	70412	388	174	904	28	67283	1635	2.32	1635	
	ريف	315834	307	322	5964	302	305917	3022	0.96	3022	
تعز	حضر	386246	695	496	6888	330	373200	4657	1.21	4657	
	ريف	6371	11	10	154	7	6008	181	2.84	181	
	جملة	392357	706	506	7042	337	379208	4838	1.23	4838	
	حضر	175484	335	343	5336	295	167411	1764	1.01	1764	
	ريف	193829	424	373	5728	299	184737	2268	1.17	2268	
حجة	حضر	116699	243	214	1159	77	113347	1659	1.42	1659	
	ريف	243326	364	361	4185	196	236652	1568	0.64	1568	
	جملة	360025	607	575	5344	273	349999	3227	0.90	3227	
	حضر	64897	351	118	1087	50	61718	1573	2.42	1573	
	ريف	80711	187	460	2242	118	76546	1158	1.43	1158	
حضر موت	حضر	145608	538	578	3329	168	133264	2731	1.88	2731	
	ريف	23650	87	88	342	5	22424	704	2.98	704	
	جملة	184646	265	293	8161	173	173696	2058	1.11	2058	
	حضر	208296	352	381	8503	178	196120	2762	1.33	2762	
	ريف	9212	65	16	141	16	8661	313	3.40	313	
شبه	حضر	46342	266	75	1497	64	43780	660	1.42	660	
	ريف	55554	331	91	1638	80	52441	973	1.75	973	
	جملة										

جدول رقم (31) : التوزيع العددي والنسبي للمدخلات الاقتصادية حسب صفتها للمباني التي تقع فيها في حضر وريف المحافظات

المحافظة	البلديات	المداخل الاقتصادية حسب صفتها للمباني للمباني											
		إجمالي المداخل الاقتصادية	غير مبين	أخرى	وقف	ممتلكات	خاص	حكومي	المضروبة				
%	عدد	%	عدد	%	عدد	%	عدد	%	عدد	%	عدد	%	عدد
صعيد	حضر	14256	21	31	428	0.08	12	95.03	13547	1.52	217	حضر	
	ريف	75087	98	98	4773	0.06	47	92.11	69163	1.21	908	ريف	
	جملة	89343	119	129	5201	0.07	59	92.58	82710	1.26	1125	جملة	
	حضر	4163	30	3	115	0.17	7	93.85	3907	2.43	101	حضر	
	ريف	120245	185	128	5929	0.29	353	92.97	111795	1.54	1855	ريف	
مأرب	حضر	124408	215	131	6044	0.29	360	93.00	115702	1.57	1956	حضر	
	ريف	81448	330	248	358	0.03	23	95.31	77626	3.52	2863	ريف	
	جملة	205856	545	379	6602	0.03	383	94.31	193328	5.09	4819	جملة	
	حضر	81448	330	248	358	0.03	23	95.31	77626	3.52	2863	حضر	
	ريف	124408	215	131	6044	0.29	360	93.00	115702	1.57	1956	ريف	
الصحراء	حضر	81448	330	248	358	0.03	23	95.31	77626	3.52	2863	حضر	
	ريف	10379	25	45	77	0.11	11	95.22	9883	3.26	338	ريف	
	جملة	92027	355	293	435	0.04	34	96.53	87709	6.78	3241	جملة	
	حضر	81448	330	248	358	0.03	23	95.31	77626	3.52	2863	حضر	
	ريف	10379	25	45	77	0.11	11	95.22	9883	3.26	338	ريف	
الصحاري	حضر	107670	268	158	1858	0.05	59	96.65	104064	1.17	1263	حضر	
	ريف	118049	293	203	1935	0.06	70	96.55	113947	1.36	1601	ريف	
	جملة	225719	561	361	3793	0.06	129	96.60	218011	2.53	2864	جملة	
	حضر	107670	268	158	1858	0.05	59	96.65	104064	1.17	1263	حضر	
	ريف	118049	293	203	1935	0.06	70	96.55	113947	1.36	1601	ريف	
الصحاري	حضر	26317	80	61	376	0.06	15	93.61	24636	2.03	535	حضر	
	ريف	30094	99	79	1039	0.16	48	93.25	28064	2.54	765	ريف	
	جملة	56411	179	140	1415	0.11	63	93.46	52700	4.57	1300	جملة	
	حضر	26317	80	61	376	0.06	15	93.61	24636	2.03	535	حضر	
	ريف	30094	99	79	1039	0.16	48	93.25	28064	2.54	765	ريف	
الصحاري	حضر	5120	5	2	111	0.10	5	94.82	4355	2.77	142	حضر	
	ريف	64709	51	62	3078	0.20	130	93.54	60532	1.32	856	ريف	
	جملة	69829	56	64	3189	0.19	135	93.64	65387	1.43	998	جملة	
	حضر	5120	5	2	111	0.10	5	94.82	4355	2.77	142	حضر	
	ريف	64709	51	62	3078	0.20	130	93.54	60532	1.32	856	ريف	
الصحاري	حضر	5706	122	9	156	0.33	19	90.38	5157	5.43	310	حضر	
	ريف	9476	53	540	186	0.08	8	88.12	8350	3.58	339	ريف	
	جملة	15182	175	549	275	0.18	27	88.97	13507	4.27	649	جملة	
	حضر	5706	122	9	156	0.33	19	90.38	5157	5.43	310	حضر	
	ريف	9476	53	540	186	0.08	8	88.12	8350	3.58	339	ريف	
الصحاري	حضر	19561	58	14	428	0.06	11	95.46	18673	1.93	377	حضر	
	ريف	85930	89	143	4687	0.12	101	92.65	79613	1.51	1297	ريف	
	جملة	105491	147	157	5115	0.11	112	93.17	98286	1.59	1674	جملة	
	حضر	19561	58	14	428	0.06	11	95.46	18673	1.93	377	حضر	
	ريف	85930	89	143	4687	0.12	101	92.65	79613	1.51	1297	ريف	
الصحاري	حضر	8698	14	40	122	0.05	4	96.00	8350	1.93	168	حضر	
	ريف	57450	97	49	1493	0.05	28	95.71	54987	1.39	796	ريف	
	جملة	66148	111	89	1615	0.05	32	95.75	63337	1.46	964	جملة	
	حضر	8698	14	40	122	0.05	4	96.00	8350	1.93	168	حضر	
	ريف	57450	97	49	1493	0.05	28	95.71	54987	1.39	796	ريف	
الصحاري	حضر	770	2	2	14	0.00	0	94.68	729	2.99	23	حضر	
	ريف	52803	83	17	3170	0.04	20	92.65	48924	1.12	539	ريف	
	جملة	53573	85	19	3184	0.04	20	92.68	49653	1.14	612	جملة	
	حضر	770	2	2	14	0.00	0	94.68	729	2.99	23	حضر	
	ريف	52803	83	17	3170	0.04	20	92.65	48924	1.12	539	ريف	
الإجمالي	حضر	729164	3241	1466	9329	0.08	573	95.62	697195	2.38	17360	حضر	
	ريف	2079148	3448	4625	64398	0.12	2499	95.27	1980907	1.12	23271	ريف	
	جملة	2808312	6689	6091	73727	0.11	3072	95.96	2678102	1.45	40631	جملة	

الملاحق

1 - أهم قرارات التعداد



قرار جمهوري رقم (٢١٩) لسنة ٢٠٠٢ م

بشأن إجراء التعداد العام للسكان والمساكن والمنشآت للعام ٢٠٠٤ م في
الجمهورية اليمنية

رئيس الجمهورية :

- بعد الاطلاع على دستور الجمهورية اليمنية .
- وعلى القرار الجمهوري رقم (٤٦) لسنة ٢٠٠١ م بتشكيل الحكومة وتسمية أعضائها .
- وبناءً على عرض وزير التخطيط والتنمية .
- وبعد موافقة مجلس الوزراء .

// ق ر ر //

- مادة (١) يجرى في الجمهورية تعداداً عاماً للسكان والمساكن والمنشآت كل عشر سنوات .
- مادة (٢) يتم تنفيذ التعداد العام للسكان والمساكن والمنشآت في يناير ٢٠٠٤ م .
- مادة (٣) يتولى الجهاز المركزي للإحصاء اتخاذ كافة الترتيبات التحضيرية اللازمة للتعداد العام واتخاذ كافة الإجراءات للتنفيذ .

مادة (٤) يحدد موعد وتاريخ ليلة الاسناد الزمني للتعداد العام للسكان والمساكن والمنشآت بقرار جمهوري .

- مادة (٥) تنشأ لجنة عليا للتعداد العام للسكان والمساكن والمنشآت المقرر إجراءه في يناير ٢٠٠٤ م ويصدر بتشكيلها وتحديد مهامها واختصاصاتها قرار من رئيس مجلس الوزراء ويرأسها وزير التخطيط والتنمية وينوبه رئيس الجهاز المركزي للإحصاء ومدير التعداد العام .
- مادة (٦) لرئيس الجهاز المركزي للإحصاء بعد موافقة رئيس مجلس الوزراء عند إجراء التعداد طلب أي عدد من الموظفين في الوزارات والمصالح الحكومية ومؤسسات القطاع العام والمختلط والخاص والمؤسسات التعليمية للمشاركة في أعمال التعداد العام وله أن يعين موظفين مؤقتين حسب حاجة العمل في التعداد .

مادة (٧) على جميع المسؤولين والموظفين بالوزارات والمصالح الحكومية وسلطات الحكم المحلي ومؤسسات القطاع العام والمختلط والخاص تسهيل المهام المنوطة للجهاز المركزي للإحصاء وتذليل كافة الصعوبات التي تعوقه عند تنفيذ التعداد العام .

الجمهورية الجزائرية الديمقراطية الشعبية
وزارة الشؤون القانونية



مادة (٨) يتمتع المكلفون بأعمال التعداد العام أثناء قيامهم ب مهامهم بصفة الموظفين العموميين وتطبق على من يعترض أعمالهم أو يحاول عرقلتها أو يقدم بيانات أو معلومات غير حقيقية مع علمه بذلك الأحكام المنصوص عليها في القوانين النافذة.

مادة (٩) يخضع إعلان نتائج التعداد العام العشار إليه في هذا القرار لموافقة مجلس الوزراء ومصادقة رئيس الجمهورية ويصدر بشأنه قرار جمهوري.

مادة (١٠) يصل بهذا القرار من تاريخ صدوره وينشر في الجريدة الرسمية .

صدر برئاسة الجمهورية - بصنعاء

بتاريخ ٥ / دبيع الثاني / ١٤٢٣ هـ

الموافق ١٥ / يونيو / ٢٠٢٢ م

علي عبدالله صالح

رئيس الجمهورية

عبد القادر باجمال

رئيس مجلس الوزراء



قرار جمهوري رقم (١٤٦) لسنة ٢٠٠٢ م
بتعديل المادتين (٢، ٥) من القرار الجمهوري رقم (٢١٩) لسنة ٢٠٠٢ م بشأن إجراء التعداد
العام للسكان والمنشآت للعام ٢٠٠٤ م في الجمهورية اليمنية

رئيس الجمهورية :

بعد الاطلاع على دستور الجمهورية اليمنية .
وعلى اقرار الجمهوري رقم (٢١٩) لسنة ٢٠٠٢ م بشأن إجراء التعداد العام للسكان والمنشآت للعام ٢٠٠٤ م في الجمهورية اليمنية .
وعلى القرار الجمهوري رقم (١٠٥) لسنة ٢٠٠٣ م بتشكيل الحكومة وتسمية أعضائها .
وبناءً على عرض نائب رئيس مجلس الوزراء وزير التخطيط والتعاون الدولي .
وبعد موافقة مجلس الوزراء .

// قرار //

مادة (١) تعدل المادتين (٢، ٥) من القرار الجمهوري رقم (٢١٩) لسنة ٢٠٠٢ م بشأن إجراء التعداد العام للسكان والمنشآت للعام ٢٠٠٤ م في الجمهورية اليمنية ليصبح نصيهما على النحو التالي:-

مادة (٢) يتم تنفيذ التعداد العام للسكان والمنشآت في ديسمبر ٢٠٠٤ م .
مادة (٥) تنشأ لجنة عليا للتعداد العام للسكان والمنشآت المقرر إجراءه في ديسمبر ٢٠٠٤ م ويصدر بتشكيلها وتحديد مهامها واختصاصاتها قرار من رئيس مجلس الوزراء يرأسها نائب رئيس مجلس الوزراء وزير التخطيط والتعاون الدولي ونوبه رئيس الجهاز المركزي للإحصاء مدير التعداد العام .

مادة (٢) يعمل بهذا القرار من تاريخ صدوره وينشر في الجريدة الرسمية .

صدر برئاسة الجمهورية - صنعاء

بتاريخ ٢٠ / ١٤٢٤ هـ

الموافق ٢٩ / يوليو / ٢٠٠٢ م

علي عبدالله صالح

رئيس الجمهورية

عبد القادر باجمال

رئيس مجلس الوزراء

**2 - إستمارة حصر المباني
والمساكن والأسر
2004 م**



الجمهورية اليمنية
وزارة التخطيط والتعاون الدولي
الجهاز المركزي للإحصاء
التعداد العام للسكان والمساكن والمنشآت لعام 2004 م

رقم الحفظ

بيانات هذه الإستمارة سرية بموجب المادة
(5) من قانون الإحصاء رقم (28) لسنة
1995م ولا تستخدم لغير الأغراض الإحصائية.

سجل حصر المباني والمساكن والأسر

نوع الإستمارة : 1

البيانات الإدارية والتعدادية والتنظيمية

101	إسم المحافظة :	
102	إسم المديرية :	
103	إسم العزلة :	
104	رقم القطاع :	
105	رقم القسم (منطقة عمل المسجل) :	
106	الحالة الحضرية (1- حضر 2- ريف) :	
107	عدد السجلات المستوفاة في القسم (منطقة عمل المسجل) :	
108	الرقم المسلسل للمسجل في القسم (منطقة عمل المسجل) :	
109	عدد الصفحات المكتوبة (المستوفاة) في السجل :	

ملخص محتويات السجل

عدد المباني المعمارية	عدد المداخل التعدادية	تحت التشييد	وحدات سكنية	جملة	عدد المساكن			عدد الأسر	عدد الأفراد
					تحت التشييد	وحدات سكنية	جملة		

أسماء المشتغلين في التعداد حسب الوظيفة

الوظيفة في التعداد	الاسم	الرمز	التوزيع	التاريخ
الأمعمال الميدانية				
المسجل				
المعاون				
المشرف/المساعد				
الأمعمال المكتبية				
المراجع المكتبي				
مدقق المراجعة				
المرمز المكتبي				
مدقق الترميز				
مدخل البيانات				
مدقق الإدخال				

والمساكن والاسر

ملخص الصفح

عدد الافراد			عدد الاسر	عدد المنشآت			عدد المساكن			عدد المداخل التعددية	عدد المباني المعمارية
الاجمالي	الاث	ذكور		جملة	المنشآت	تحت تشييد	جملة	وحدات سكنية	تحت تشييد		
XXXX	XXX	XXX	XX	XX	XX	XX	XX	XX	XX	XX	XX

للمسجل (تحرى)						بيانات عن الأسرة						بيانات عن المسكن		بيانات عن الوحدة في المدخل التعددي		
هل توجد وحدة أخرى في هذا المدخل؟		هل تتضمن هذه الوحدة أي منشأة؟		هل توجد أسرة أخرى في هذا المسكن؟		عدد أفراد الأسرة			اسم رب الأسرة المعيشية	مسجل الأسرة داخل التجمع السكني (البوك) أو القرية / المحلة أو التابع	مسجل الأسرة في وحدة السكن	مسجل وحدة السكن في التجمع السكني (البوك) أو القرية / المحلة أو التابع	استخدام الوحدة		مسجل الوحدة في المدخل التعددي	عدد الوحدات في المدخل التعددي
1- نعم	2- لا	1- نعم	2- لا	1- نعم	2- لا	224	223	222					217	216		
لا	لا	لا	لا	لا	لا	XXXX	XXXX	XXXX		XXXX	X	XXXX	X		XXXX	XXXX
2	1	2	1	2	1											
2	1	2	1	2	1											
2	1	2	1	2	1											
2	1	2	1	2	1											
2	1	2	1	2	1											
2	1	2	1	2	1											
2	1	2	1	2	1											
2	1	2	1	2	1											
2	1	2	1	2	1											
2	1	2	1	2	1											
2	1	2	1	2	1											

شارك في إعداد التقرير

- 1- الإشراف والمراجعة :- د. أمين محمد محيي الدين - رئيس الجهاز - مدير التعداد .
- 2- إعداد التقرير :- أ. محمد سعيد برعيه - الوكيل المساعد بالجهاز - نائب مدير التعداد للوثائق .
- 3- التجهيز الآلي :- أ. أنور احمد فرحان - الوكيل المساعد بالجهاز - معاون مدير التعداد للتجهيز الآلي .
- 4- التجهيز المكتبي :- أ. خالد طه المدني - معاون مدير التعداد للتجهيز المكتبي .
- 5- فريق المبرمجين :-
 - عبد الله شمسان .
 - عدنان المريسي .
 - نشوان السواني .
 - ناجي جبير .
 - تهاني العفيفي .
 - عبد الغني الحمودي .
- 6- فريق التجهيز المكتبي :-
 - هاشم مسعود .
 - يحيى المهذري .
 - خالد حسين .
 - اجتهاد علي عبده .
 - منذر الغلابي .
- 7- منتجة و طباعة وتنسيق التقرير وتصميم الرسوم البيانية :-
 - هاشم مسعود .
 - معاذ المنحجي .
 - اروى الشرجبي .
 - محمد الطشي .
- 8- السكرتارية :-
 - زكريا الشجني .
 - عيبان باصيد .

انتهی