

بِسْمِ اللَّهِ الرَّحْمَنِ الرَّحِيمِ



الجمهورية اليمنية  
الهيئة العامة لحماية البيئة  
برنامج الانشطه النموذجية  
(EPDP) المكون الثاني

## تحليل الأوضاع الاجتماعية الاقتصادي

في المنطقة الواقعة بين مدينتي ميدي واللحية



إعداد

د. عادل مجاهد الشرجبي  
أستاذ علم الاجتماع المساعد بجامعة صنعاء  
الاستشاري الاجتماعي للمشروع

صنعاء



١- المنطقة جغرافياً وديمغرافياً:

١-١: الأوضاع الجغرافية:

"

" ( )

37

١-٢: الأوضاع الديمغرافية:

: - - :

( )

/

( )

( )

( )

جدول رقم (١) عدد سكان مدن وقرى مديرية اللحية  
حسب تعداد نتائج التعداد العام للسكان والمساكن عام ١٩٩٤م

المديرية	المدينة أو القرية والمحلات التابعة لها	ذكور	إناث	إجمالي
	مدينة اللحية	١,٩٣٥	٢,٠٤١	٣,٩٧٦
	جبل الملح	٣٦٧	٣٧٩	٧٤٥
	العقيلية	٢٣٣	١٨٥	٤١٨
	بني الهارب	٢٩٢	٢١٥	٥٠٧
	بني الحاسر	١٣٤	١٤٣	٢٧٧
	الرصاص	٢٩٧	٣١٥	٦١٢
	بيوت حسين	٢٠٠	١٧٦	٣٧٦
	كدمة دحدح	٣٧٥	٣٢٢	٦٩٧
	الجزر التابعة لمديرية اللحية	٣٨٣٣	٣٧٧٦	٧٦٠٩
	ربع الحضرمي	١٩١٩	١٨٢٠	٣٧٣٩
	ربع الشام	١١٣٦	١١٠٣	٢٢٣٩
	مور	١٤٨٨	١٤١٨	٢٩٠٦
	الحماسية	٨٢١	٨٧٠	١٦٩١
	المسلام	٢٩٨	٢٩٦	٥٩٤
	العشه	١٢٩	١١٦	٢٥٤
	زبييه	٥٨٢	٦٠٠	١١٨٢
	شعب العبيد	٢٠٥	٢٢٠	٤٢٥
	الحويجه	١٧٤	١٦٠	٣٣٤
	المزف الجديد	٣٨١	٤١١	٧٩٢
	محل مطيع	٥١١٦	٥١٢٩	١٠٢٤٥
	دير الأخرش	٨٧٥	٨٥٩	١٧٣٤
	المحفد	٢٨١	٢٥٠	٥٣١
	دير العليل والقرى المجاورة	٥١٣٧	٤٩٨٧	١٠١٢٤
	ربع المحجوي	٣٦١١	٣٤٩٥	٧١٠٦
	ربع المقرني	٥٢٤	٥١٨	١٠٤٢
	دير درين	٤٢٧	٣٩٠	٨١٧
	الدمنة	٤٧٨٣	٤٥٩١	٩٣٧٤
	المعليه	٤٩٠	٤٧٠	٩٦٠
	المراخشه	٥٨٦	٥٢٤	١١١٠
	القراعيه	٤٨٥	٤٦٦	٩٥١
	الزليعية	٨٥٩	٧٥٦	١٦١٥
	دير منبه	٤٤٧	٣٩١	٨٣٨
	دير الفحل	٤٨٩	٤٢٤	٩١٣
	القصبه والعرمة	٥٥٩	٥٤٣	١١٠٢
	ربع الحلو	٧٥٦	٦٧٦	١٤٣٢
	الخوبه	٣٠٠٨	٢٦٤٥	٥٦٥٣
	باقي القرى	١٦٤٠	١٩٠٥	٣١٦٣

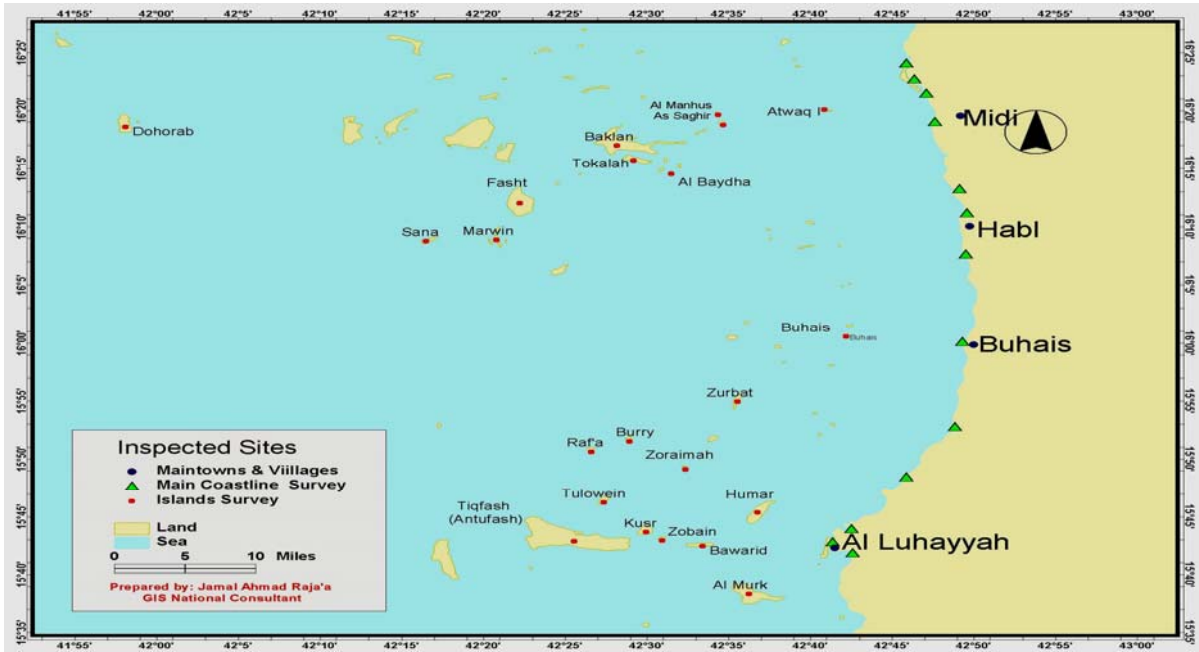
( -: ) : - -

: - : :

%

( )

قرى فلاحية داخلية			قرى ومدن ساحلية			المؤشرات السكانية
العماشية	الخرابجه	عزلة بني قشان	بحيص	حبل	ميدي	



٤:٢ - حجم الأسرة:

Necular families

٣: الظروف الاجتماعية:

- : :

% , % , %

( )

( )

الإناث	الذكور	الحالة التعليمية

:

"

"

...

( )

التلاميذ الإناث	التلاميذ الذكور	المدرسة
-		" "
-		" "
	-	
-		
-		

:




( )

الوضع التعليمي	أرباب الأسر الذكور %	أرباب الأسر الإناث %
	%	%
	%	-
	-	-
	%	%
	%	%
	%	%

٣-٢- الخدمات الصحية وخدمات المياه:

:

.  
( )



( )



:

%

.  
( )

,

( )

" "

%	المصدر الرئيس لمياه الشرب
%	
%	
-	
-	
-	
-	
-	
%	

٤- الأنشطة الاقتصادية:

%

( )

%	مجال العمل
-	
%	
%	
-	
%	

مجال العمل	%
	%
	%
	%
	%
	%
	%
	%
	%
	%
	-
	%
	%

:

٤:١- الزراعة والرعي:

, %

٤:٢- الاصطياد:

%

٤:٣- التجارة والخدمات:

٤:٤- السياحة الثقافية والبيئية:

" "

)

(

( )

:

)

(

"

"

٤:٥: العمل في القطاع الخاص:

: - :

: :

" "

...

( ) ( )

--

٦: الفقر ومستويات المعيشة:

" "

٧- الإنسان والبيئة والتنمية المستدامة:

١- الخصائص البيئية للمنطقة:

( )

Avicennia marina

" "

" "



" "

.

٢: الأنشطة الإنسانية الضارة بالبيئة:

١-٢: الاصطياد الجائر:

)


(

.



( )

( )



)

(

)

(

٢-٢: الاصطيات غير المنظم:

sustainable development

" "

"

" ( - )  
(...)

."

"

."

٢-٣: استخدام الشاطئ كطريق للسيارات:

( - )

---

( )

( )

٢-٤: التغذية والتداوي ببعض الأحياء البحرية المهددة بالانقراض:

٢-٥: زرع الجمال في المناطق التي توجد بها أشجار المانجروف "الشورى":

" "

" "

" "

٢-٦: قطع أشجار المانجروف "الشورى" لاستخدامها في البناء والطهي:

%

( )

%

%

---

( )

subsistence economy

" "

( )

" "
-----

٤-٧: تقطيع أشجار المانجروف "الشورى" لاستخدامها فخاخاً لصيد الطيور:

" "


( )

:

---

( )






٤-٨: استخدام بعض الأحياء البحرية  
كأدوات زينة:

Focus group discussion

": " " " " "

٣: الفقر والبيئة والتنمية المستدامة:

( )



إدارة البيئة و الموارد الطبيعية البحرية:

% " "

% % % :

( )

" " .. ...

.. ...

توجهات السكان المحليين نحو إعلان منطقتهم محمية ساحلية:

- 
- 
- 
- 
- 
- 
- 
-

الخاتمة: نتائج وتوصيات  
أولاً: النتائج:

-:

-

-

...

-

-

-

-

-





## ثانياً: التوصيات:

-:

-

( )"

"

-

-

-

-

( )